



REVIZE Č.	DATUM	ZMĚNA	ČÍSLO SOUPRAVY

LINEPLAN s.r.o.		tel.: +420 597 578 449
		fax.: +420 597 579 047
		GSM.: +420 603 534 547
28.října 1142/168, 709 00, Ostrava - Mariánské Hory		e-mail.: marek.bohac@lineplan.cz

OBJEDNATEL		Povodí Odry, státní podnik			
ODPOVĚDNÝ PROJ. OBJ., PS		NAVRHL, VYPRACOVAL		KONTROLOVAL	
ING. MAREK BOHÁČ 		ING. MAREK BOHÁČ 		-	
KRAJ : MORAVSKOSLEZSKÝ		POVĚŘENÝ OÚ : Mag. města FRÝDEK - MÍSTEK		OBEC : DOMASLAVICE, VOJKOVICE	
AKCE PŘIVADĚČ VYŠNÍ LHOTY - ŽERMANICE, STUPNĚ 2, 3, 13 A 16 PROJEKTOVÁ DOKUMENTACE STAVBA Č. 3041				STUPEŇ PD	DOS + DPS
				DATUM	06/2018
				ARCH. ČÍSLO	23/17/3 - A - 19
				POČ. FORMÁTŮ	-
				MĚŘÍTKO	-
NÁZEV PŘÍLOHY				ČÍSLO PŘÍLOHY	
DOKLADY				E	

SEZNAM DOKLADŮ :

- | | | |
|-----|---|-------------------|
| 1) | Vyjádření ČEZ Distribuce, a.s. (k existenci sítí) | ze dne 29.06.2018 |
| 2) | Vyjádření ČEZ ICT Services, a.s. (k existenci sítí) | ze dne 29.06.2018 |
| 3) | Vyjádření SmVaK a.s.(SO 01, k existenci sítí) | ze dne 12.01.2018 |
| 4) | Vyjádření SmVaK a.s.(SO 02, k existenci sítí) | ze dne 12.01.2018 |
| 5) | Vyjádření SmVaK a.s.(SO 03, k existenci sítí) | ze dne 12.01.2018 |
| 6) | Vyjádření SmVaK a.s.(SO 04, k existenci sítí) | ze dne 12.01.2018 |
| 7) | Vyjádření GridServices, s.r.o. (SO 01, k existenci sítí) | ze dne 11.01.2018 |
| 8) | Vyjádření GridServices, s.r.o. (SO 02, k existenci sítí) | ze dne 11.01.2018 |
| 9) | Vyjádření GridServices, s.r.o. (SO 03, k existenci sítí) | ze dne 11.01.2018 |
| 10) | Vyjádření GridServices, s.r.o. (SO 04, k existenci sítí) | ze dne 11.01.2018 |
| 11) | Vyjádření CETIN a.s. (k existenci sítí) | ze dne 12.01.2018 |
| 12) | Vyjádření CETIN a.s. (k PD) | ze dne 13.06.2018 |
| 13) | Vyjádření obce Horní Domaslavice | ze dne 04.04.2018 |
| 14) | Vyjádření obce Vojkovice | ze dne 28.06.2018 |
| 15) | Vyjádření obce Nošovice | ze dne 30.06.2018 |
| 16) | Vyjádření obce Nižní Lhoty | ze dne 17.07.2018 |
| 17) | Vyjádření LČR (vstup na pozemky) | ze dne 18.04.2018 |
| 18) | Vyjádření LČR (vyjádření odb. les. hosp) | ze dne 15.06.2018 |
| 19) | Vyjádření LČR (vyjádření odb. les. hosp) | ze dne 26.06.2018 |
| 20) | Vyjádření odb. lesního hospodáře pro p.č. 5/7 | ze dne 17.07.2018 |
| 21) | Receptura betonu | ze dne 04.05.2018 |
| 22) | KÚ MS Kraje – Stanovisko dle zák. 114/1992 Sb. | ze dne 04.04.2018 |
| 23) | KÚ MS Kraje – Rozhodnutí o výjimce ZCHD | ze dne 30.05.2018 |
| 24) | Mag. města Frýdek - Místek : koordinované stanovisko | ze dne 04.06.2018 |
| 25) | ČRS, úz. Svaz pro Moravu a Slezsko | ze dne 17.05.2018 |
| 26) | Stanovisko HZS MS Kraje k PD | ze dne 10.05.2018 |
| 27) | Vyjádření KHS MS Kraje k PD | ze dne 17.04.2018 |
| 28) | Stanovisko Povodí Odry, státního podniku k PD | ze dne 10.07.2018 |
| 29) | Mag. města Frýdek - Místek : stanovisko, och. pásmo PUFL | ze dne 25.07.2018 |
| 30) | Mag. města Frýdek - Místek : stanovisko, doč. vynětí PUFL | ze dne 06.09.2018 |

ŽADATEL
LINEPLAN s.r.o.

NAŠE ZNAČKA
0100948640

VYŘÍZENO DNE
29.06.2018

**Sdělení o existenci energetického zařízení v majetku společnosti ČEZ Distribuce, a. s., pro akci:
Přivaděč Vyšní Lhoty - Žermanice, stupně 2, 3, 13 A 16**

Vážený zákazníku,

dovolujeme si reagovat na Vaši žádost číslo 0100948640 ze dne 29.06.2018 o sdělení o existenci energetického zařízení v majetku společnosti ČEZ Distribuce, a. s., ve Vámi vymezeném zájmovém území.

V majetku ČEZ Distribuce, a. s., se na Vámi uvedeném zájmovém území nachází nebo ochranným pásmem zasahuje energetické zařízení typu:

	síť NN	síť VN	síť VVN
Podzemní síť			
Nadzemní síť	střet		
Stanice			

Energetické zařízení je chráněno ochranným pásmem podle § 46 zákona č. 458/2000 Sb., o podmínkách podnikání a o výkonu státní správy v energetických odvětvích a o změně některých zákonů (energetický zákon), ve znění pozdějších předpisů. Přibližný průběh tras energetických zařízení zasíláme v příloze k tomuto dopisu. Dovolujeme si upozornit, že v trase kabelového vedení může být uloženo několik kabelů.

V případě, že uvažovaná akce nebo činnost zasáhne do ochranného pásma nadzemních vedení nebo trafostanic, popř. bude po vytyčení zjištěno, že zasahuje do ochranného pásma podzemních vedení, je nutné písemně požádat společnost ČEZ Distribuce, a. s., o souhlas s činností v ochranném pásmu (formulář je k dispozici na www.cezdistribuce.cz v části Formuláře / Činnosti v ochranných pásmech, kontaktní údaje pro podání Vaší žádosti naleznete v zápatí). Jestliže uvažovaná akce vyvolá potřebu dílčí změny trasy vedení nebo přemístění některých prvků energetického zařízení, je nutné včas společnost ČEZ Distribuce, a. s., požádat o přeložku zařízení podle § 47 energetického zákona. Dovolujeme si Vás rovněž upozornit, že v zájmovém území se může nacházet taktéž energetické zařízení, které není v majetku společnosti ČEZ Distribuce, a. s.

V případě existence podzemních energetických zařízení je povinností stavebníka alespoň čtrnáct dní před započítím zemních prací požádat o tzv. vytyčení. Kontaktní údaje pro podání žádosti naleznete na www.cezdistribuce.cz v části Kontakty.

Pokud dojde k obnažení kabelového vedení nebo k poškození energetického zařízení, nahlašte nám prosím tuto skutečnost bezodkladně jako poruchu na bezplatnou linku 800 850 860.

Toto sdělení je platné do 29.12.2018 a je jedním z podkladů pro zpracování projektové dokumentace, pokud je taková dokumentace zpracovávána. Toto sdělení však nenahrazuje vyjádření provozovatele distribuční soustavy k projektové dokumentaci pro územní nebo stavební řízení, k připojení nového odběru, zdroje elektrické energie nebo k navýšení rezervovaného příkonu a výkonu a mimo havárií ani souhlas s činností v ochranném pásmu.

V souvislosti s výše uvedeným si Vás dovoluujeme upozornit, že uvedené sdělení včetně jeho příloh obsahuje skutečnosti tvořící obchodní tajemství společnosti ČEZ Distribuce, a. s. Poskytnuté informace jsou dále také důvěrnými informacemi a obchodně citlivými informacemi společnosti ČEZ Distribuce, a. s. Z výše uvedených důvodů si Vás proto společnost ČEZ Distribuce, a. s., dovoluje upozornit, že s poskytnutými informacemi je potřeba nakládat dle platných právních předpisů, v opačném případě se vystavujete postihu ve smyslu platné právní úpravy. V této souvislosti si Vás dále dovoluujeme upozornit, že požadované informace nesmí být předány, sděleny, využity, zpřístupněny, či jiným způsobem postoupeny na jakoukoli třetí osobu bez předchozího prokazatelného souhlasu společnosti ČEZ Distribuce, a. s. Informace o existenci sítí mohou být využity pouze pro účel, pro který byly vyžádány.

S pozdravem

ČEZ Distribuce, a. s.

Děčín, Děčín IV-Podmokly

Teplická 874/8

PSČ 405 02

IČ: 24729035

Přílohy

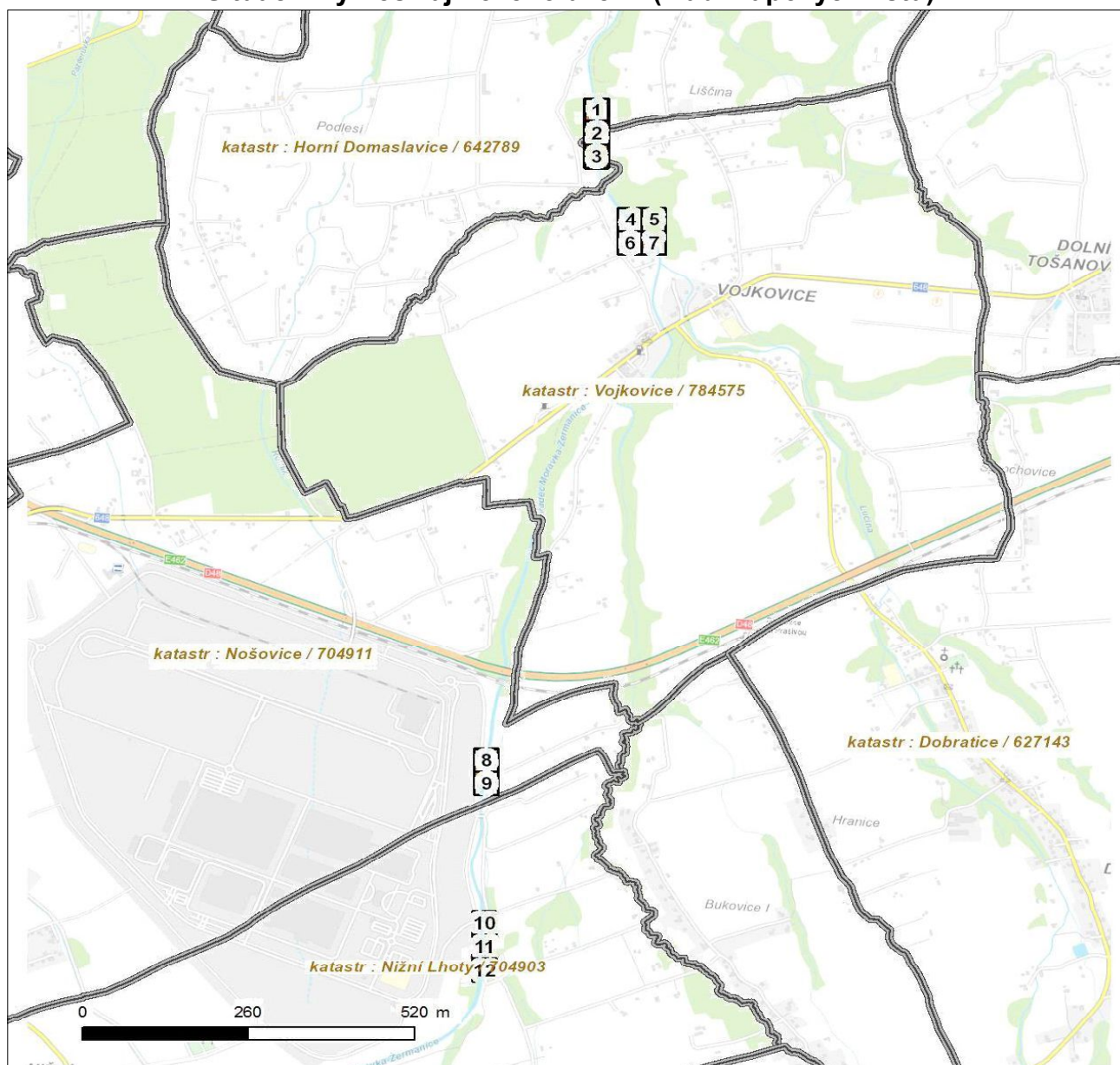
1. Situační výkres zájmového území
2. Podmínky pro provádění činností v ochranných pásmech energetických zařízení



Platí pouze se sdělením číslo 0100948640.

Zakreslené polohy zařízení v příloze jsou pouze informativní.

Situační výkres zájmového území (klad mapových listů)



Není-li zobrazena katastrální mapa, zadejte žádost znovu. Katastrální mapa je generována prostřednictvím externí WMS služby, jejíž provoz nezajišťuje společnost ČEZ Distribuce, a. s.

LEGENDA

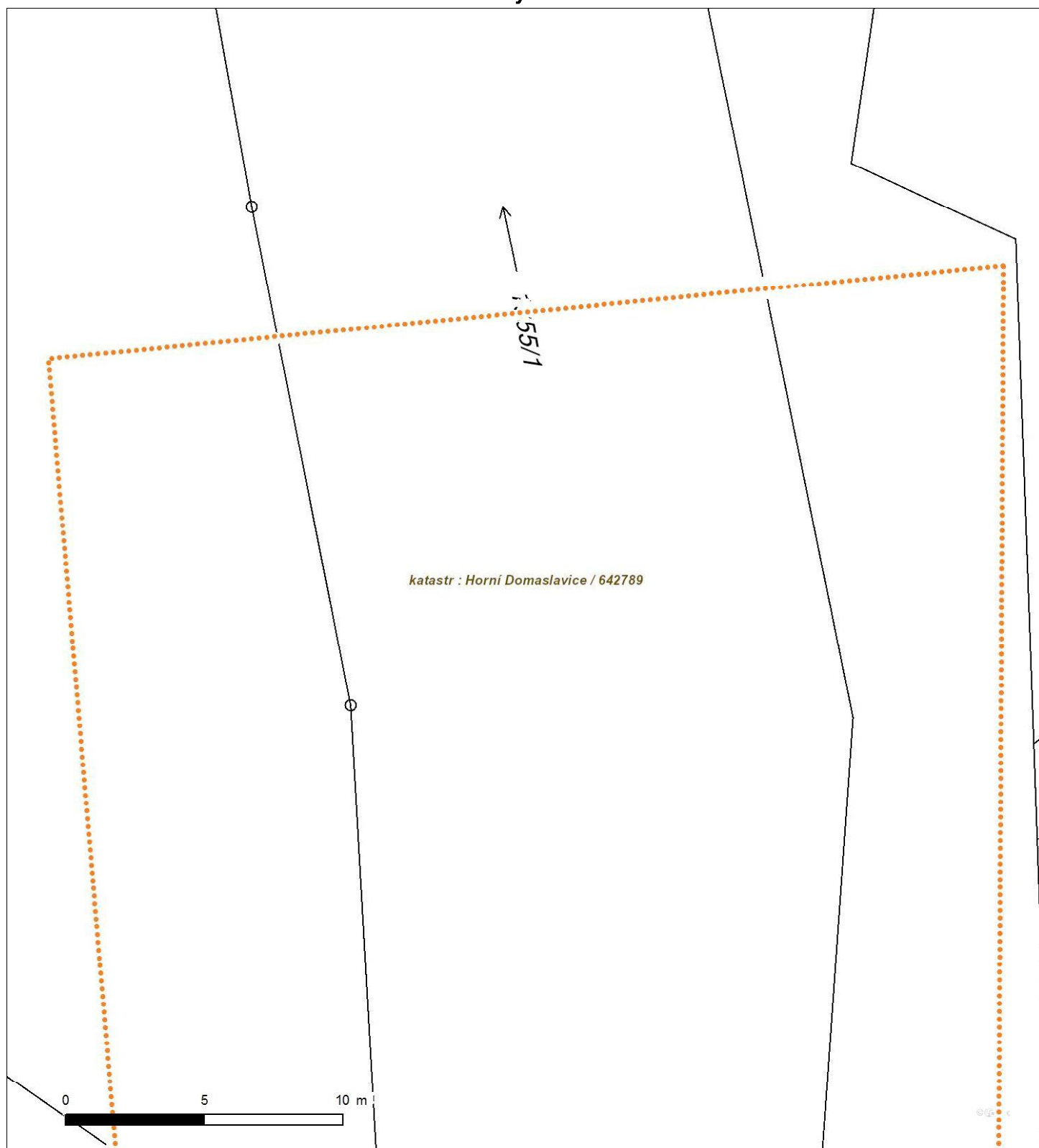
	Podzemní vedení NN do 1kV		Stanice do 52 kV - stožárová
	Nadzemní vedení NN do 1kV		Stanice do 52 kV - zděná
	Podzemní vedení VN do 35 kV		Transformovna (nad 52 kV)
	Nadzemní vedení VN do 35 kV		Probíhající investice ČEZ Distribuce
	Podzemní vedení VVN 110kV		Stanice ČEZ Distribuce ve výstavbě
	Nadzemní vedení VVN 110kV		Zařízení ČEZ Distribuce ve výstavbě
	NN přívod odběratele		Hranice katastrálního území
	Cizí energetické vedení		
	Zájmové území		



Platí pouze se sdělením číslo 0100948640.

Zakreslené polohy zařízení v příloze jsou pouze informativní.

Situační výkres - list 1



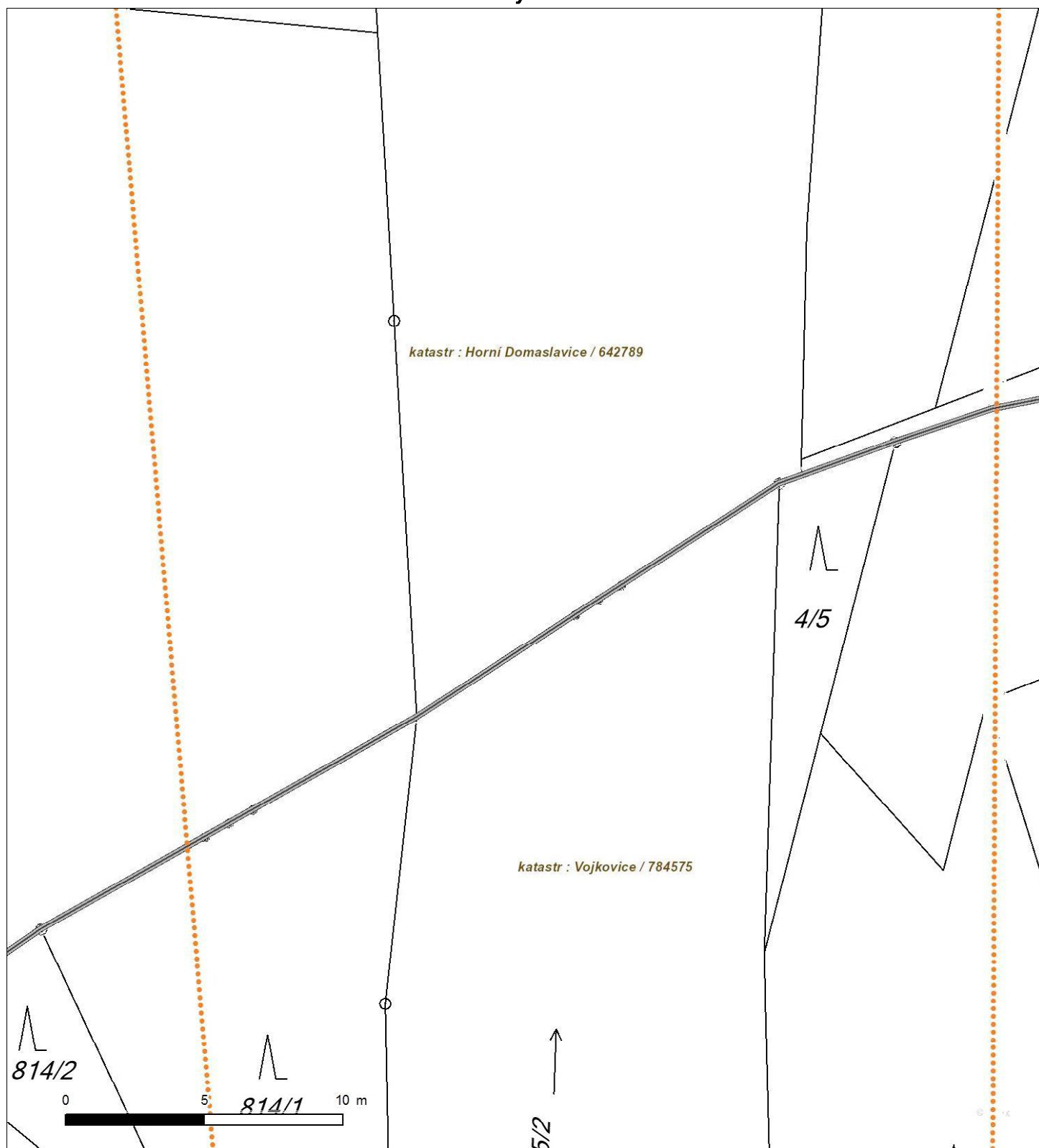
Není-li zobrazena katastrální mapa, zadejte žádost znovu. Katastrální mapa je generována prostřednictvím externí WMS služby, jejíž provoz nezajišťuje společnost ČEZ Distribuce, a. s.



Platí pouze se sdělením číslo 0100948640.

Zakreslené polohy zařízení v příloze jsou pouze informativní.

Situační výkres - list 2



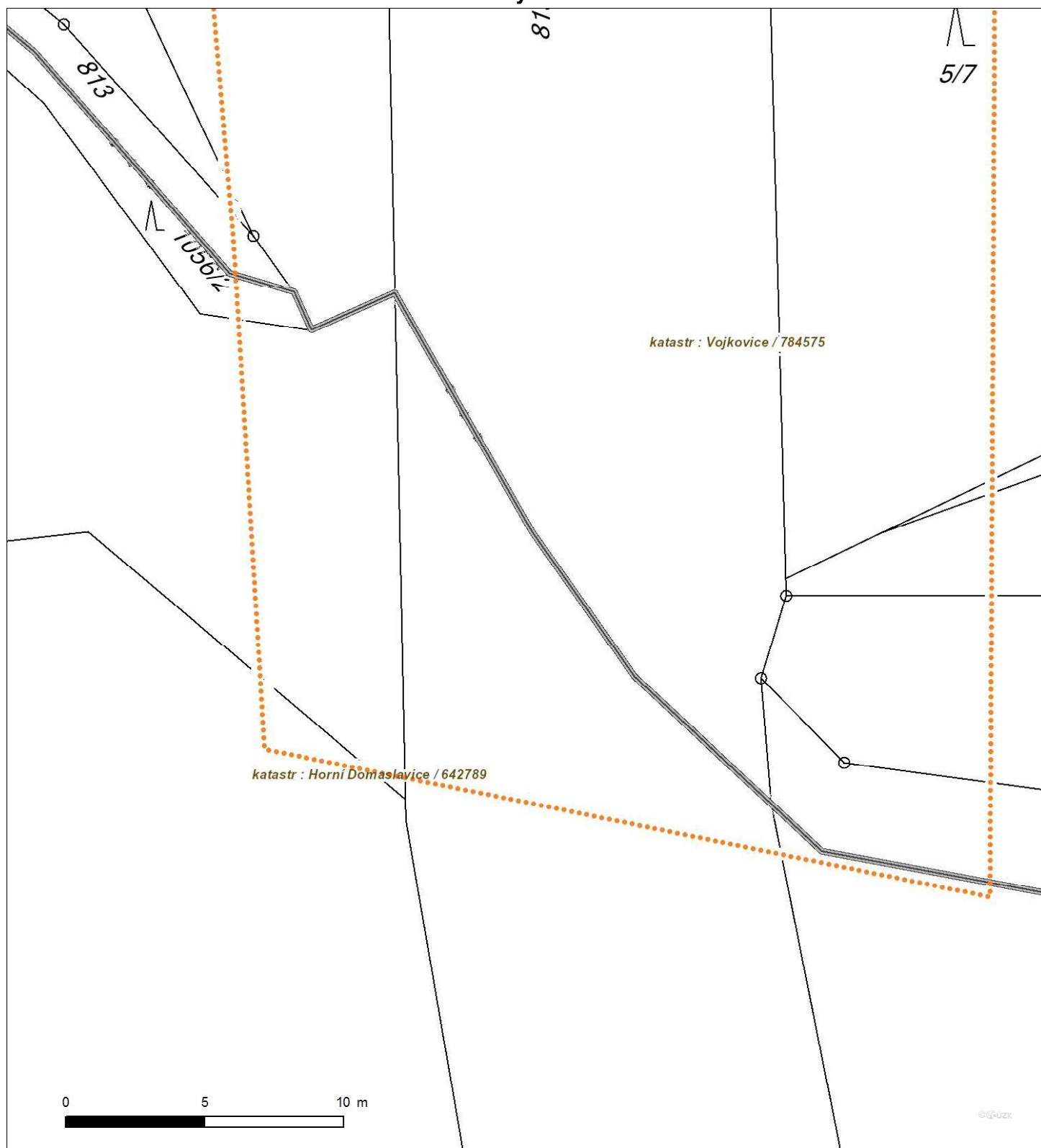
Není-li zobrazena katastrální mapa, zadejte žádost znovu. Katastrální mapa je generována prostřednictvím externí WMS služby, jejíž provoz nezajišťuje společnost ČEZ Distribuce, a. s.



Platí pouze se sdělením číslo 0100948640.

Zakreslené polohy zařízení v příloze jsou pouze informativní.

Situační výkres - list 3



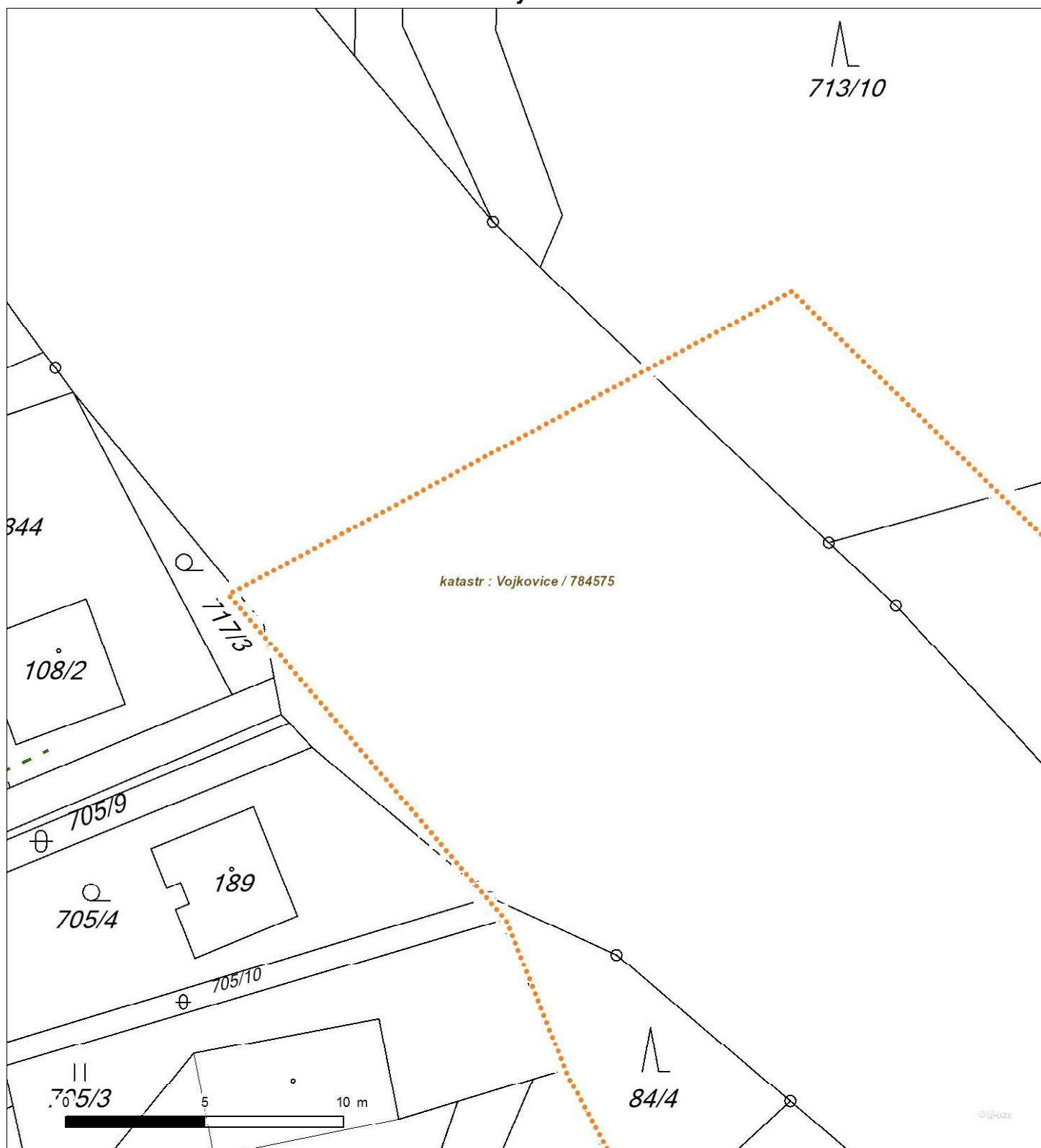
Není-li zobrazena katastrální mapa, zadejte žádost znovu. Katastrální mapa je generována prostřednictvím externí WMS služby, jejíž provoz nezajišťuje společnost ČEZ Distribuce, a. s.



Platí pouze se sdělením číslo 0100948640.

Zakreslené polohy zařízení v příloze jsou pouze informativní.

Situační výkres - list 4



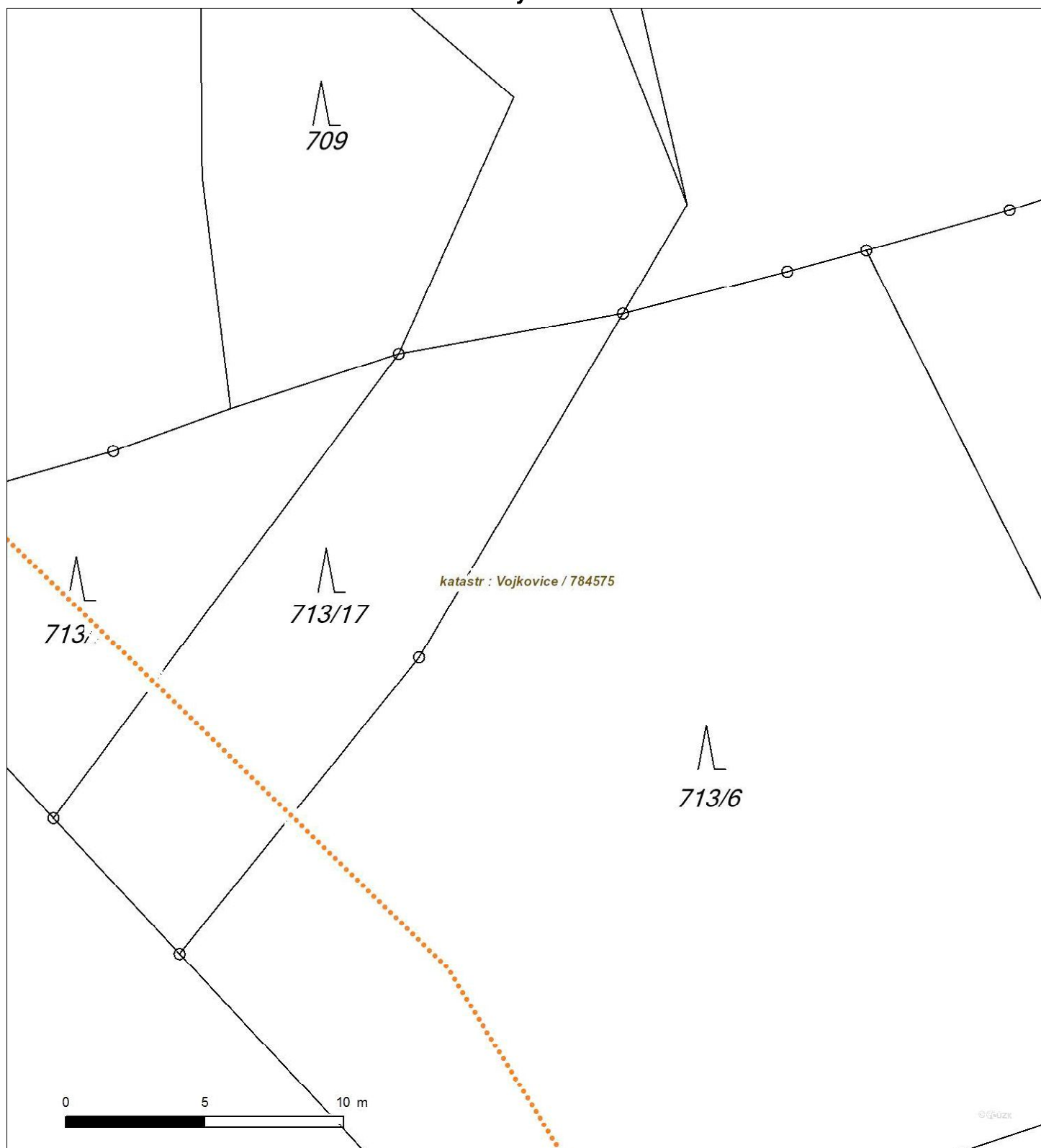
Není-li zobrazena katastrální mapa, zadejte žádost znovu. Katastrální mapa je generována prostřednictvím externí WMS služby, jejíž provoz nezajišťuje společnost ČEZ Distribuce, a. s.



Platí pouze se sdělením číslo 0100948640.

Zakreslené polohy zařízení v příloze jsou pouze informativní.

Situační výkres - list 5

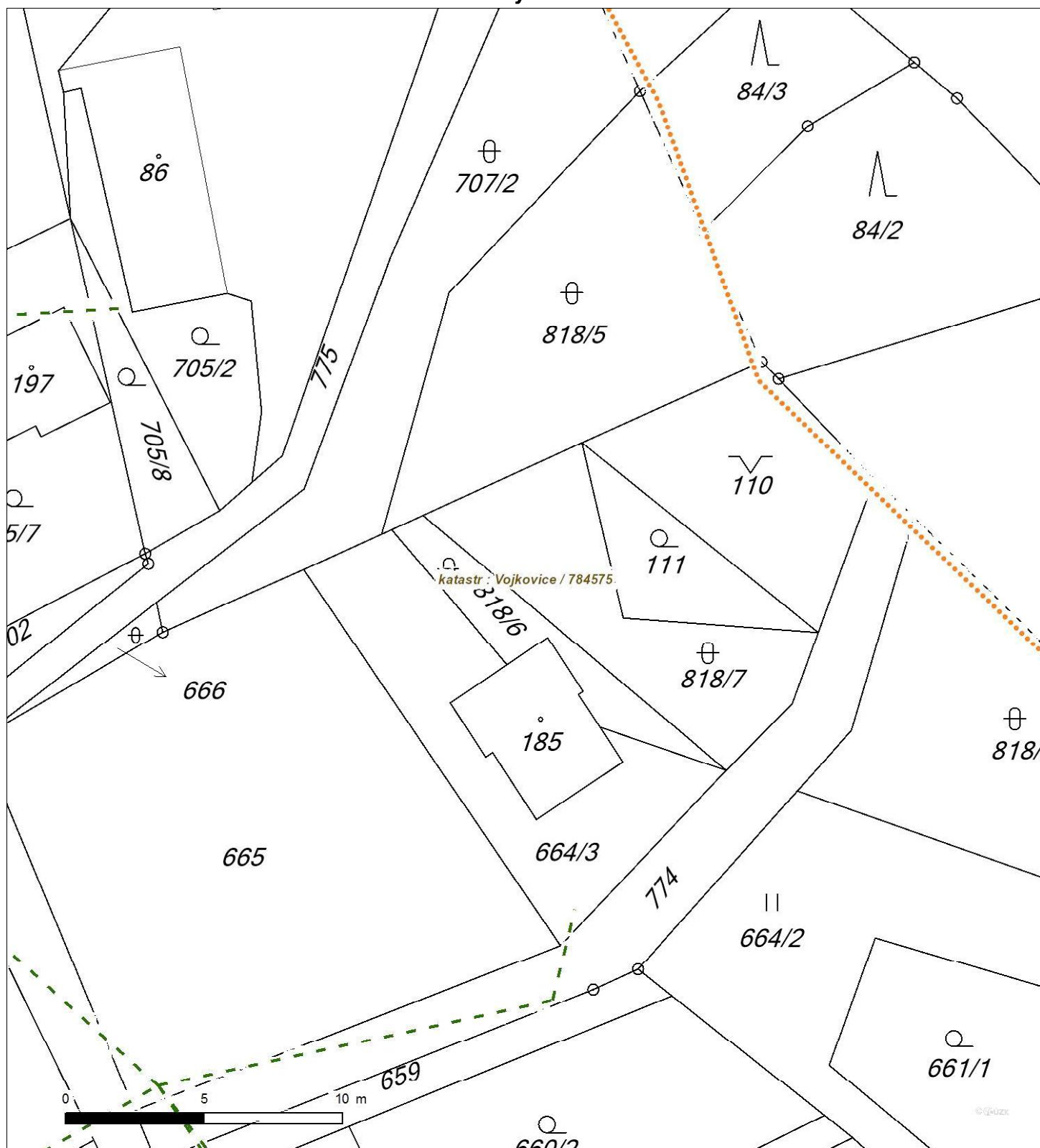


Není-li zobrazena katastrální mapa, zadejte žádost znovu. Katastrální mapa je generována prostřednictvím externí WMS služby, jejíž provoz nezajišťuje společnost ČEZ Distribuce, a. s.

Platí pouze se sdělením číslo 0100948640.

Zakreslené polohy zařízení v příloze jsou pouze informativní.

Situační výkres - list 6



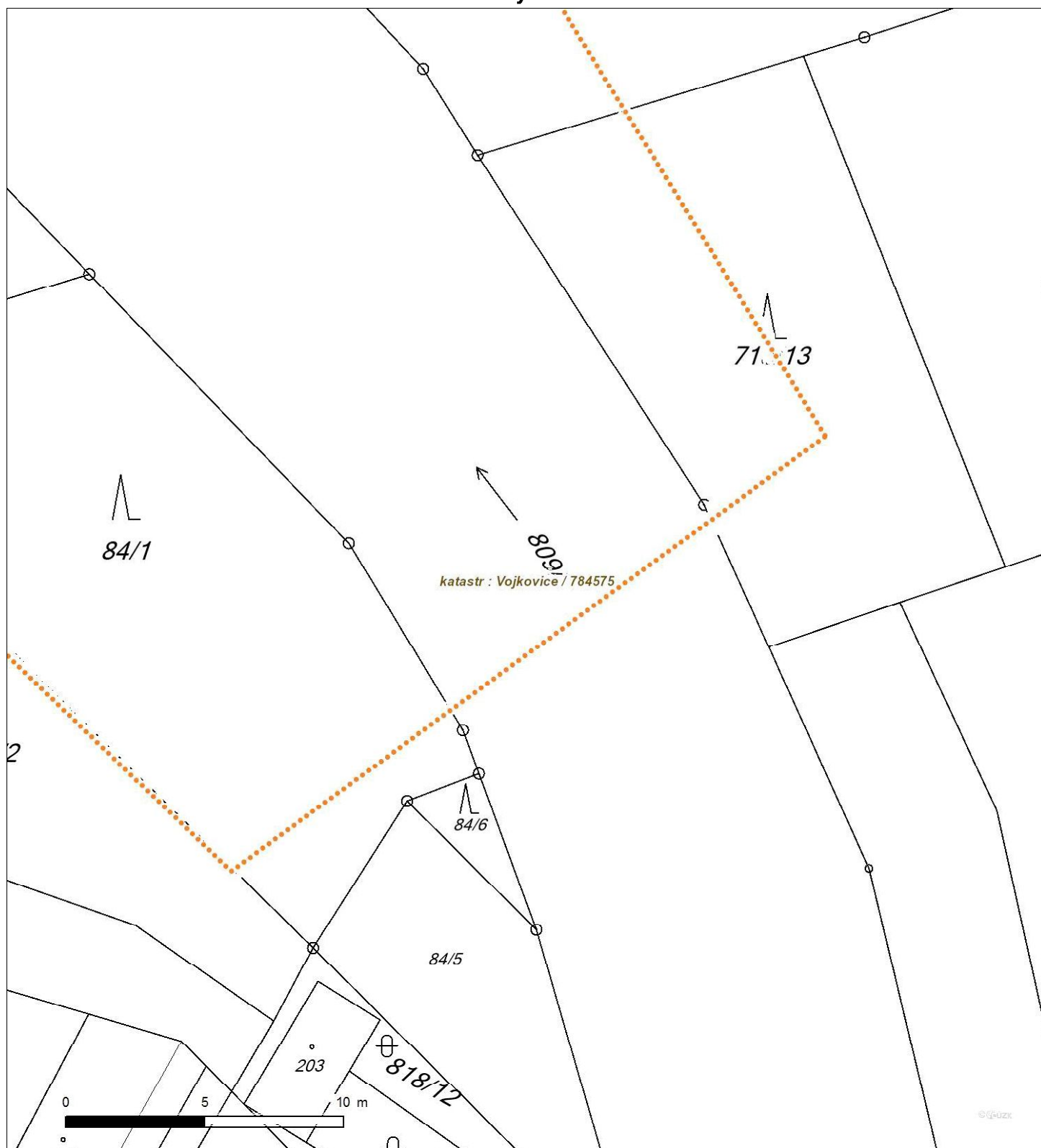
Není-li zobrazena katastrální mapa, zadejte žádost znovu. Katastrální mapa je generována prostřednictvím externí WMS služby, jejíž provoz nezajišťuje společnost ČEZ Distribuce, a. s.



Platí pouze se sdělením číslo 0100948640.

Zakreslené polohy zařízení v příloze jsou pouze informativní.

Situační výkres - list 7



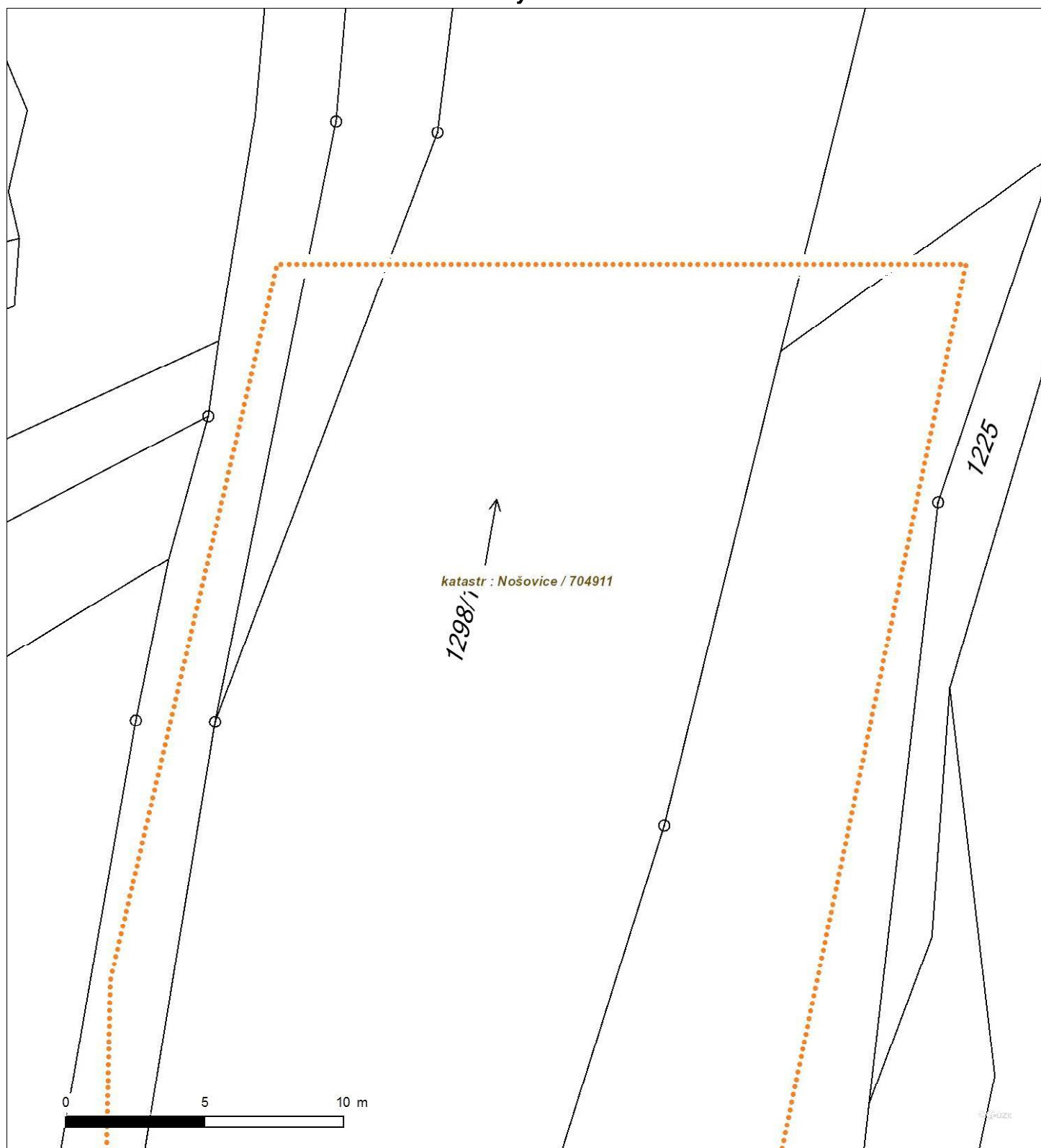
Není-li zobrazena katastrální mapa, zadejte žádost znovu. Katastrální mapa je generována prostřednictvím externí WMS služby, jejíž provoz nezajišťuje společnost ČEZ Distribuce, a. s.



Platí pouze se sdělením číslo 0100948640.

Zakreslené polohy zařízení v příloze jsou pouze informativní.

Situační výkres - list 8



Není-li zobrazena katastrální mapa, zadejte žádost znovu. Katastrální mapa je generována prostřednictvím externí WMS služby, jejíž provoz nezajišťuje společnost ČEZ Distribuce, a. s.



Platí pouze se sdělením číslo 0100948640.

Zakreslené polohy zařízení v příloze jsou pouze informativní.

Situační výkres - list 9



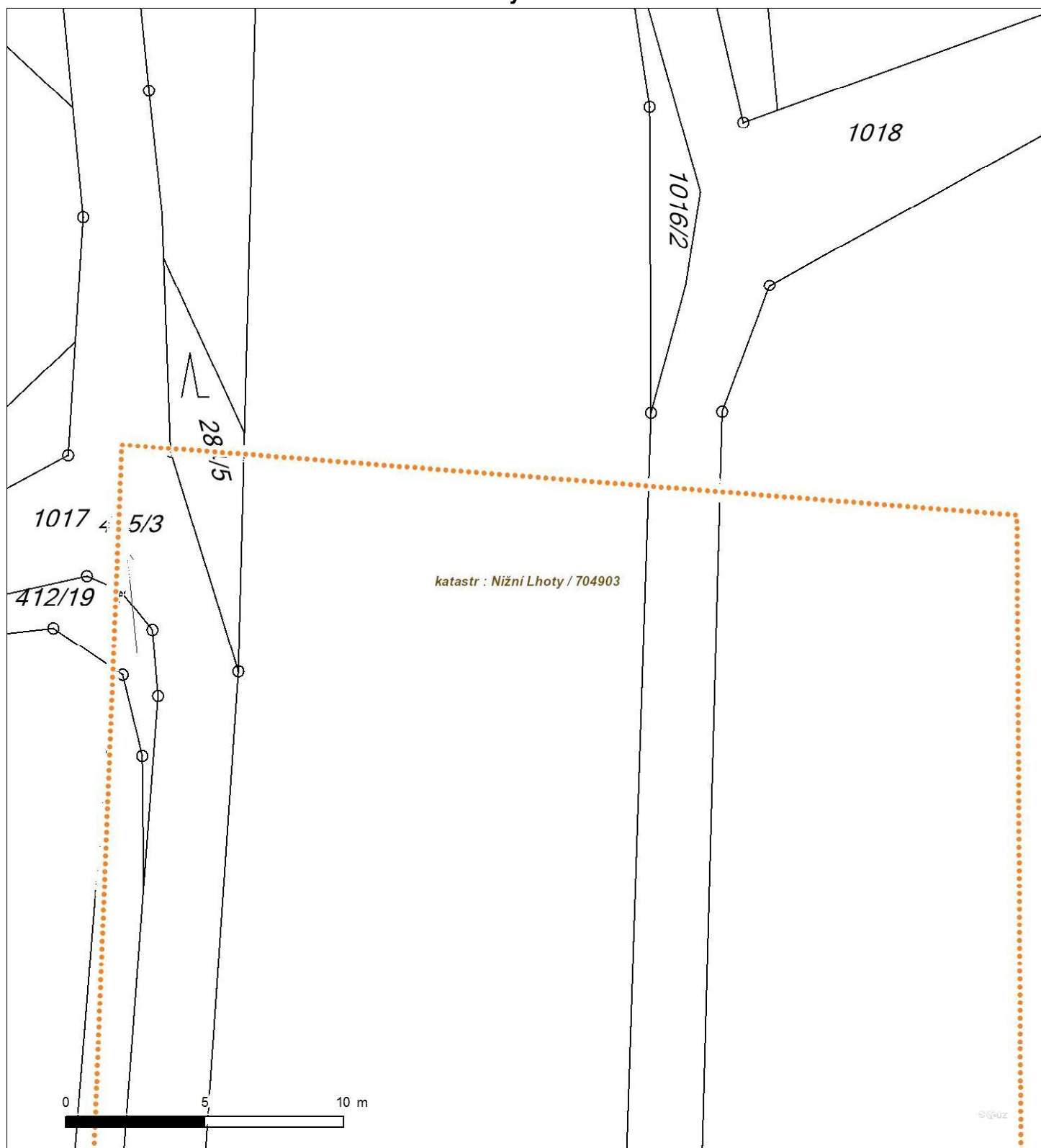
Není-li zobrazena katastrální mapa, zadejte žádost znovu. Katastrální mapa je generována prostřednictvím externí WMS služby, jejíž provoz nezajišťuje společnost ČEZ Distribuce, a. s.



Platí pouze se sdělením číslo 0100948640.

Zakreslené polohy zařízení v příloze jsou pouze informativní.

Situační výkres - list 10



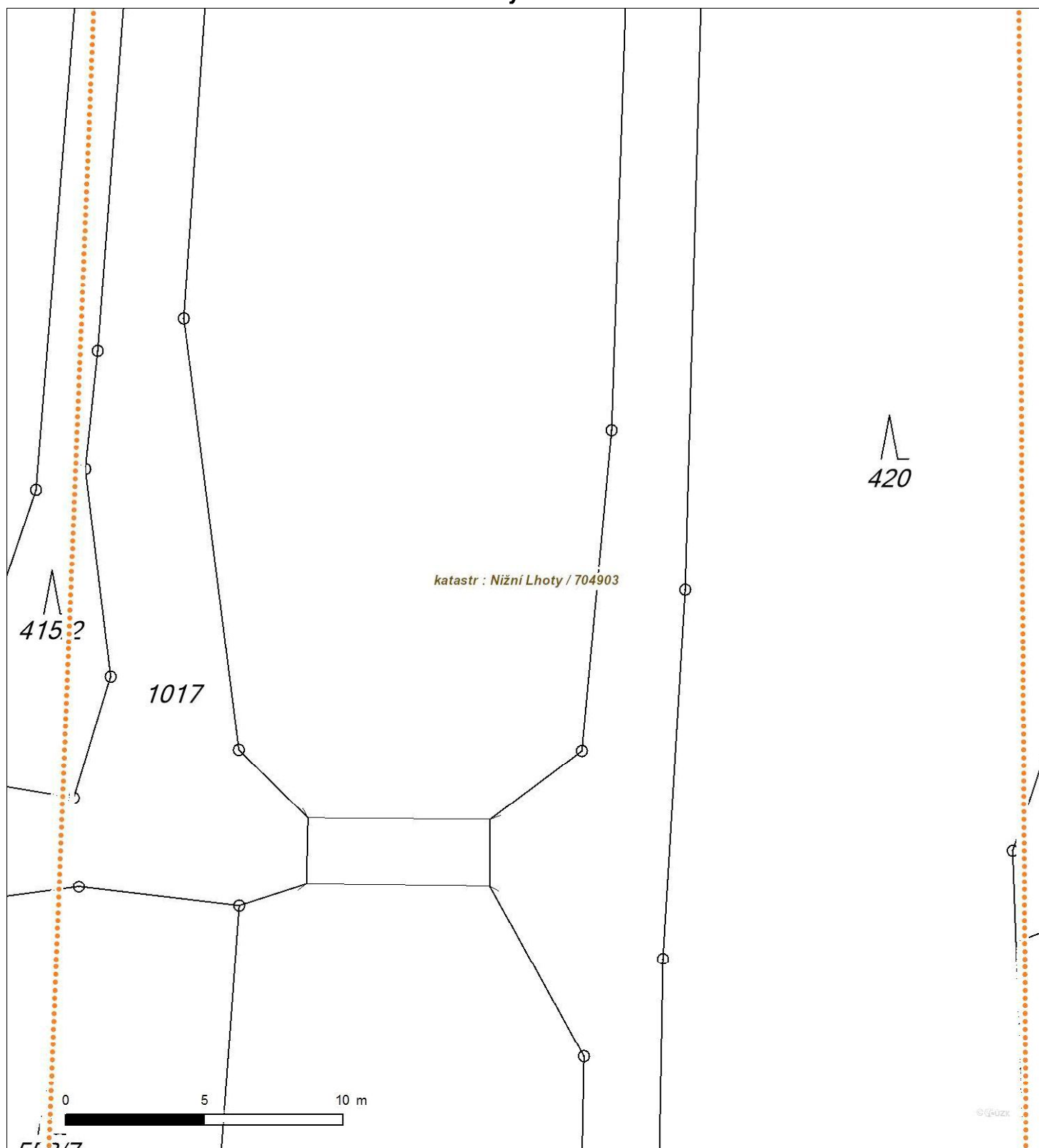
Není-li zobrazena katastrální mapa, zadejte žádost znovu. Katastrální mapa je generována prostřednictvím externí WMS služby, jejíž provoz nezajišťuje společnost ČEZ Distribuce, a. s.



Platí pouze se sdělením číslo 0100948640.

Zakreslené polohy zařízení v příloze jsou pouze informativní.

Situační výkres - list 11



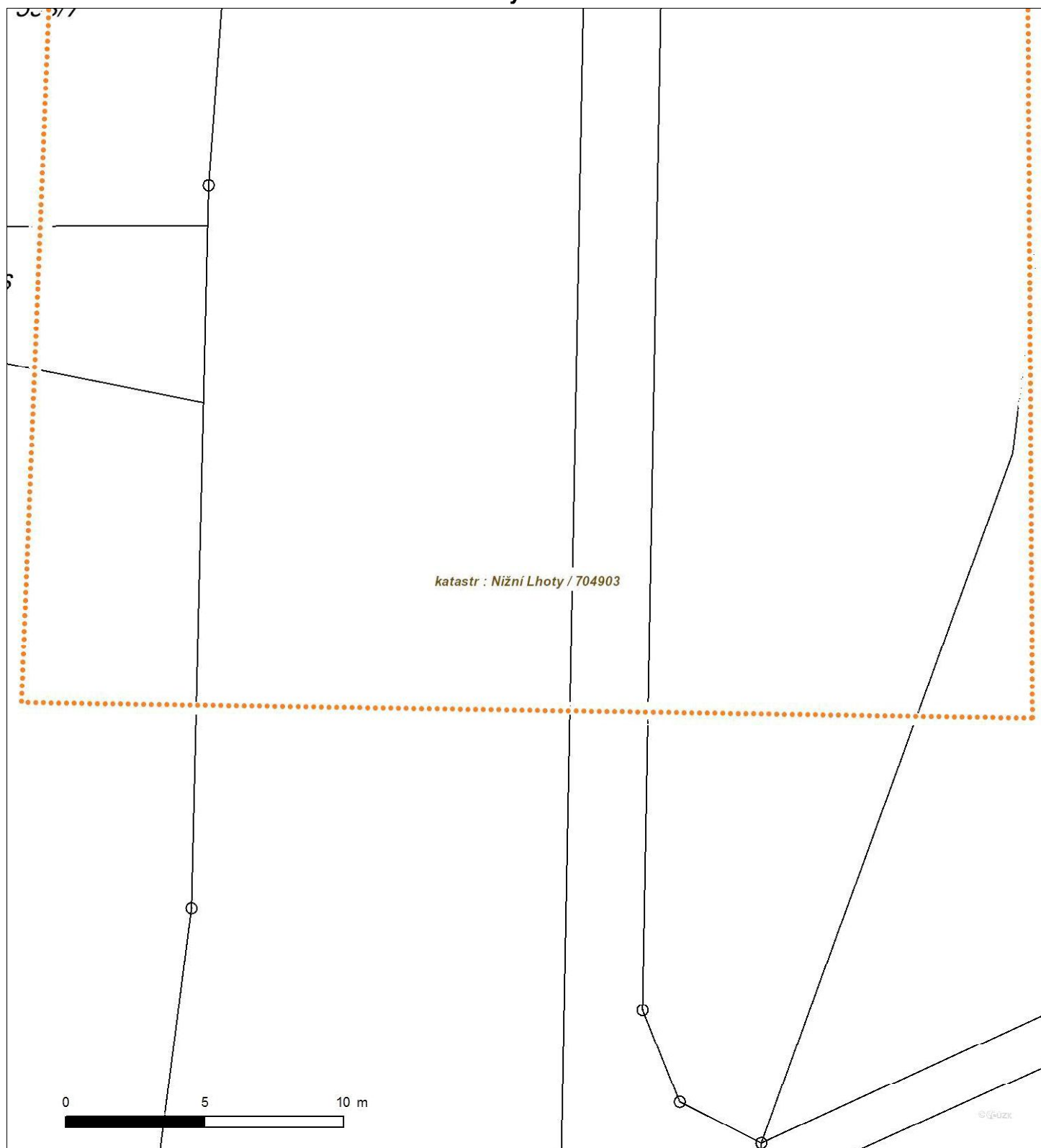
Není-li zobrazena katastrální mapa, zadejte žádost znovu. Katastrální mapa je generována prostřednictvím externí WMS služby, jejíž provoz nezajišťuje společnost ČEZ Distribuce, a. s.



Platí pouze se sdělením číslo 0100948640.

Zakreslené polohy zařízení v příloze jsou pouze informativní.

Situační výkres - list 12



Není-li zobrazena katastrální mapa, zadejte žádost znovu. Katastrální mapa je generována prostřednictvím externí WMS služby, jejíž provoz nezajišťuje společnost ČEZ Distribuce, a. s.



(02)

ŽADATEL
LINEPLAN s.r.o.

NAŠE ZNAČKA
0200773848

VYŘIZUJE / LINKA
841 842 843

VYŘÍZENO DNE
29.06.2018

Sdělení o existenci komunikačního vedení společnosti Telco Pro Services, a. s.

Název akce: **Přivaděč Vyšní Lhoty - Žermanice, stupně 2, 3, 13 A 16**

Účel: **Ohlášení stavby**

Vážený zákazníku,
dovolujeme si reagovat na Vaši žádost číslo 0200773848 ze dne 29.06.2018, která se týkala sdělení o existenci komunikačního zařízení na Vámi určeném zájmovém území.

Dle vědomí společnosti Telco Pro Services, a. s., se na Vámi vymezeném zájmovém území:
nenachází komunikační zařízení v majetku společnosti Telco Pro Services, a. s.

Zároveň si Vás dovoluujeme upozornit, že není vyloučeno, že se ve Vámi vymezeném zájmovém území nachází jiné zařízení, které není v majetku společnosti Telco Pro Services, a. s.

Toto sdělení je platné do 29.06.2019.

V souvislosti s výše uvedeným si Vás dovoluujeme upozornit, že sdělení o existenci či neexistenci sítí představuje skutečnosti tvořící obchodní tajemství společnosti Telco Pro Services, a. s. Poskytnuté informace jsou dále také důvěrnými informacemi společnosti Telco Pro Services, a. s. Z výše uvedených důvodů si Vás proto společnost Telco Pro Services, a. s., dovoluje upozornit, že s poskytnutými informacemi je potřeba nakládat dle platných právních předpisů, v opačném případě se vystavujete postihu ve smyslu platné právní úpravy. V této souvislosti si Vás dovoluujeme rovněž upozornit, že požadované informace nesmí být předány, sděleny, využity, zpřístupněny, či jiným způsobem postoupeny na jakoukoli třetí osobu bez předchozího prokazatelného souhlasu společnosti Telco Pro Services, a. s. Informace o existenci sítí mohou být využity pouze pro účel, pro který byly vyžádány.

S pozdravem



Telco Pro Services, a. s.
Duhová 1531/3
140 00 Praha 4
IČ: 291 48 278
(16)

Jiří Cimpel
Telco Pro Services, a. s.

Přílohy

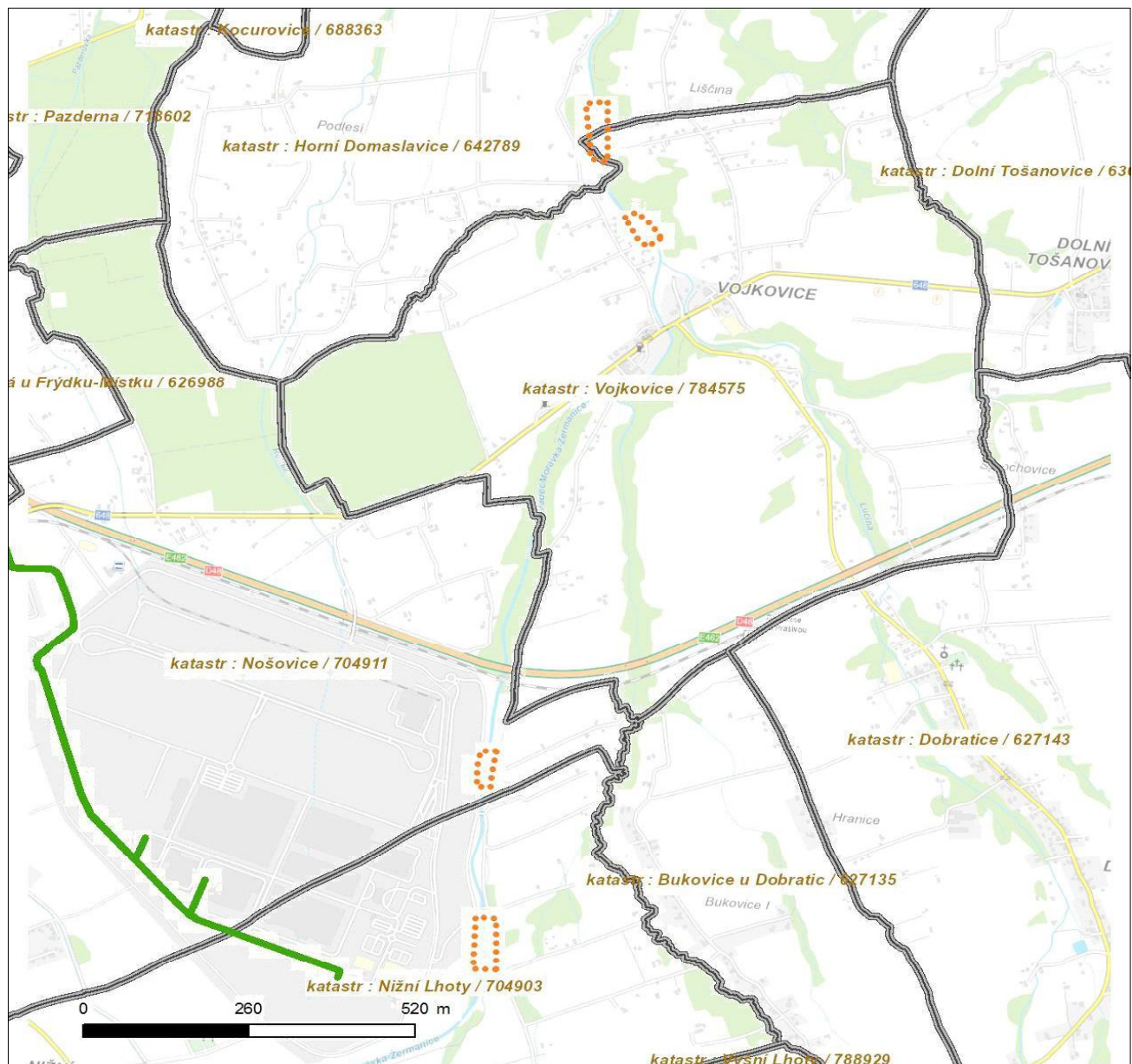
Situační výkres zájmového území



Platí pouze se sdělením číslo 0200773848.

Zakreslené polohy zařízení v příloze jsou pouze informativní.

Situační výkres zájmového území



LEGENDA

- | | |
|---------------------------|-----------------------------|
| Nadzemní optické vedení | Radioreléový spoj vzduch |
| Podzemní optické vedení | Zájmové území |
| Nadzemní metalické vedení | Hranice katastrálního území |
| Podzemní metalické vedení | |



**Severomoravské vodovody
a kanalizace Ostrava a.s.**
se sídlem 28. října 1235/169,
Mariánské Hory, 709 00 Ostrava

LINEPLAN s.r.o.
28. října 1142 / 168
70900 Ostrava-Mariánské Hory

Automatický systém
Značka: 9773/V001273/2018/AUTOMAT

Ostrava, dne: 12.1.2018

Věc: **Přivaděč Vyšní Lhoty – Žermanice, stupně 2, 3, 13 a 16, PD, stavba č. 3041, SO 01**
Stanovisko k existenci inženýrských sítí, resp. stavebnímu záměru (neslouží jako stanovisko pro vydání územního souhlasu, územního rozhodnutí, souhlasu s ohlášenou stavbou nebo stavebního povolení)

Realizací stavby "Přivaděč Vyšní Lhoty – Žermanice, stupně 2, 3, 13 a 16, PD, stavba č. 3041, SO 01", dle Vámi vyznačené zájmové lokality (viz zákres řešeného území v příložené situaci) dojde ke kolizi s níže uvedeným:

Vodovodní, příp. kanalizační přípojky

Podmínky týkající se přípravy stavby – kolize s vodovodní, příp. s kanalizační přípojkou:

- Při souběhu s vodovodní, resp. kanalizační přípojkou, příp. s vnitřním vodovodem, s vnitřní kanalizací dodržet odstupovou vzdálenost dle ČSN 73 6005 a současně respektovat § 12 zákona č. 274/2001 Sb. o vodovodech a kanalizacích, v platném znění.
- Při křížení dodržet svislou vzdálenost dle ČSN 73 6005 a současně respektovat § 12 zákona č. 274/2001 Sb. o vodovodech a kanalizacích, v platném znění.
- V případě, že při souběhu vodovodní a kanalizační přípojky, případně vnitřního vodovodu, vnitřní kanalizace nelze dodržet § 12 zákona č. 274/2001 Sb. v platném znění požadujeme dodržet odstupovou vzdálenost min. 1,5 m (mezi okraji potrubí přípojek, ev. vnitřních vodovodů, vnitřních kanalizací).
- Při kolizi s vodovodní přípojkou nutno respektovat ČSN 75 5411, při kolizi s kanalizační přípojkou nutno respektovat ČSN 75 6101.
- Přípojka je v majetku majitele připojované nemovitosti (pozemku, stavby). O přesnou polohu přípojky nutno požádat vlastníka přípojky.
- Pokud bude řešena demolice objektu je investor povinen zajistit odpojení všech případných přípojek (vody, případně kanalizace) před samotnou demolicí. Odpojení přípojky bude provedeno v místě napojení na hlavní řad. PD musí obsahovat způsob řešení odpojení přípojek.




Projektovou dokumentaci jakékoliv stavby zasahující do ochranného pásma výše uvedeného zařízení (včetně okótování vzdáleností mezi navrženou stavbou a vnějším lícem tohoto zařízení) požadujeme předložit k odsouhlasení.

Upozorňujeme, že v případě stávajícího odběru (stávajícího napojení) toto vyjádření neřeší případné navýšení odběru pitné vody a navýšení množství vypouštěných odpadních vod (splaškové, dešťové), včetně změny jejich kvality.

Upozorňujeme, že toto stanovisko neřeší napojení na zařízení SmVaK Ostrava a.s. (vodovod, kanalizace).

Platnost tohoto stanoviska je 1 rok.

**Severomoravské vodovody
a kanalizace Ostrava a.s.**
28. října 1235/169, Mariánské Hory,
709 00 Ostrava 39


Ing. Lumír Pavelek
vedoucí technického odboru

Příloha: situace Vámi vyznačeného zájmového území
orientační zakres zařízení

Kontakty na vytyčení:

Za účelem vytyčení zařízení v majetku, v provozování SmVaK Ostrava a.s. kontaktujte

středisko vodovodních sítí Frýdek Místek - tel.: 558 402 143

středisko vodovodních sítí Třinec - tel.: 558 325 270

středisko vodovodních sítí Havířov - tel.: 596 411 416

středisko vodovodních sítí Opava - tel.: 553 699 131

středisko vodovodních sítí Nový Jičín - tel.: 556 779 225, 556 779 221, 556 779 250

středisko vodovodních sítí Bílovec - tel.: 556 410 015

středisko OOV Krásné Pole - tel.: 596 942 023

středisko OOV Sviadnov - tel.: 558 441 051

středisko kanalizačních sítí Frýdek Místek - tel.: 558 639 143

středisko kanalizačních sítí Karviná - tel.: 596 317 962

středisko kanalizačních sítí Havířov - tel.: 596 831 023

středisko kanalizačních sítí Český Těšín - tel.: 558 737 077

středisko kanalizačních sítí Nový Jičín - tel.: 556 779 268

středisko kanalizačních sítí Opava - tel.: 553 616 665

středisko kanalizačních sítí Bruntál - tel.: 731 604 879

středisko ČOV Frýdek Místek - tel.: 558 639 149

středisko ČOV Karviná - tel.: 596 312 428

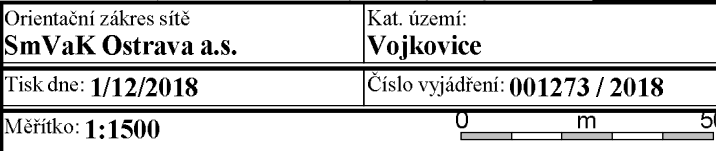
středisko ČOV Havířov - tel.: 603 280 684

středisko ČOV Třinec - tel.: 558 330 261

středisko ČOV Nový Jičín - tel.: 603 489 105

středisko ČOV Opava - tel.: 553 616 665

Za účelem získání informací (vytyčení) o projektovaném zařízení kontaktujte investora (budoucího majitele) daného zařízení.





**Severomoravské vodovody
a kanalizace Ostrava a.s.**
se sídlem 28. října 1235/169,
Mariánské Hory, 709 00 Ostrava

LINEPLAN s.r.o.
28. října 1142 / 168
70900 Ostrava-Mariánské Hory

Automatický systém
Značka: 9773/V001276/2018/AUTOMAT

Ostrava, dne: 12.1.2018

Věc: **Přivaděč Vyšní Lhoty – Žermanice, stupně 2, 3, 13 a 16, PD, stavba č. 3041, SO 02**
Stanovisko k existenci inženýrských sítí, resp. stavebnímu záměru (neslouží jako stanovisko pro vydání územního souhlasu, územního rozhodnutí, souhlasu s ohlášenou stavbou nebo stavebního povolení)

Realizací stavby "Přivaděč Vyšní Lhoty – Žermanice, stupně 2, 3, 13 a 16, PD, stavba č. 3041, SO 02", dle Vámi vyznačené zájmové lokality (viz zákres řešeného území v příložené situaci) dojde ke kolizi s níže uvedeným:

Vodovodní, příp. kanalizační přípojky

Podmínky týkající se přípravy stavby – kolize s vodovodní, příp. s kanalizační přípojkou:

- Při souběhu s vodovodní, resp. kanalizační přípojkou, příp. s vnitřním vodovodem, s vnitřní kanalizací dodržet odstupovou vzdálenost dle ČSN 73 6005 a současně respektovat § 12 zákona č. 274/2001 Sb. o vodovodech a kanalizacích, v platném znění.
- Při křížení dodržet svislou vzdálenost dle ČSN 73 6005 a současně respektovat § 12 zákona č. 274/2001 Sb. o vodovodech a kanalizacích, v platném znění.
- V případě, že při souběhu vodovodní a kanalizační přípojky, případně vnitřního vodovodu, vnitřní kanalizace nelze dodržet § 12 zákona č. 274/2001 Sb. v platném znění požadujeme dodržet odstupovou vzdálenost min. 1,5 m (mezi okraji potrubí přípojek, ev. vnitřních vodovodů, vnitřních kanalizací).
- Při kolizi s vodovodní přípojkou nutno respektovat ČSN 75 5411, při kolizi s kanalizační přípojkou nutno respektovat ČSN 75 6101.
- Přípojka je v majetku majitele připojované nemovitosti (pozemku, stavby). O přesnou polohu přípojky nutno požádat vlastníka přípojky.
- Pokud bude řešena demolice objektu je investor povinen zajistit odpojení všech případných přípojek (vody, případně kanalizace) před samotnou demolicí. Odpojení přípojky bude provedeno v místě napojení na hlavní řad. PD musí obsahovat způsob řešení odpojení přípojek.

Projektovou dokumentaci jakékoliv stavby zasahující do ochranného pásma výše uvedeného zařízení (včetně okótování vzdáleností mezi navrženou stavbou a vnějším lícem tohoto zařízení) požadujeme předložit k odsouhlasení.

Upozorňujeme, že v případě stávajícího odběru (stávajícího napojení) toto vyjádření neřeší případné navýšení odběru pitné vody a navýšení množství vypouštěných odpadních vod (splaškové, dešťové), včetně změny jejich kvality.

Upozorňujeme, že toto stanovisko neřeší napojení na zařízení SmVaK Ostrava a.s. (vodovod, kanalizace).

Platnost tohoto stanoviska je 1 rok.

**Severomoravské vodovody
a kanalizace Ostrava a.s.**
28. října 1235/169, Mariánské Hory,
709 00 Ostrava 39


Ing. Lumír Pavelek
vedoucí technického odboru

Příloha: situace Vámi vyznačeného zájmového území
orientační zakres zařízení

Kontakty na vytyčení:

Za účelem vytyčení zařízení v majetku, v provozování SmVaK Ostrava a.s. kontaktujte

středisko vodovodních sítí Frýdek Místek - tel.: 558 402 143

středisko vodovodních sítí Třinec - tel.: 558 325 270

středisko vodovodních sítí Havířov - tel.: 596 411 416

středisko vodovodních sítí Opava - tel.: 553 699 131

středisko vodovodních sítí Nový Jičín - tel.: 556 779 225, 556 779 221, 556 779 250

středisko vodovodních sítí Bílovec - tel.: 556 410 015

středisko OOV Krásné Pole - tel.: 596 942 023

středisko OOV Sviadnov - tel.: 558 441 051

středisko kanalizačních sítí Frýdek Místek - tel.: 558 639 143

středisko kanalizačních sítí Karviná - tel.: 596 317 962

středisko kanalizačních sítí Havířov - tel.: 596 831 023

středisko kanalizačních sítí Český Těšín - tel.: 558 737 077

středisko kanalizačních sítí Nový Jičín - tel.: 556 779 268

středisko kanalizačních sítí Opava - tel.: 553 616 665

středisko kanalizačních sítí Bruntál - tel.: 731 604 879

středisko ČOV Frýdek Místek - tel.: 558 639 149

středisko ČOV Karviná - tel.: 596 312 428

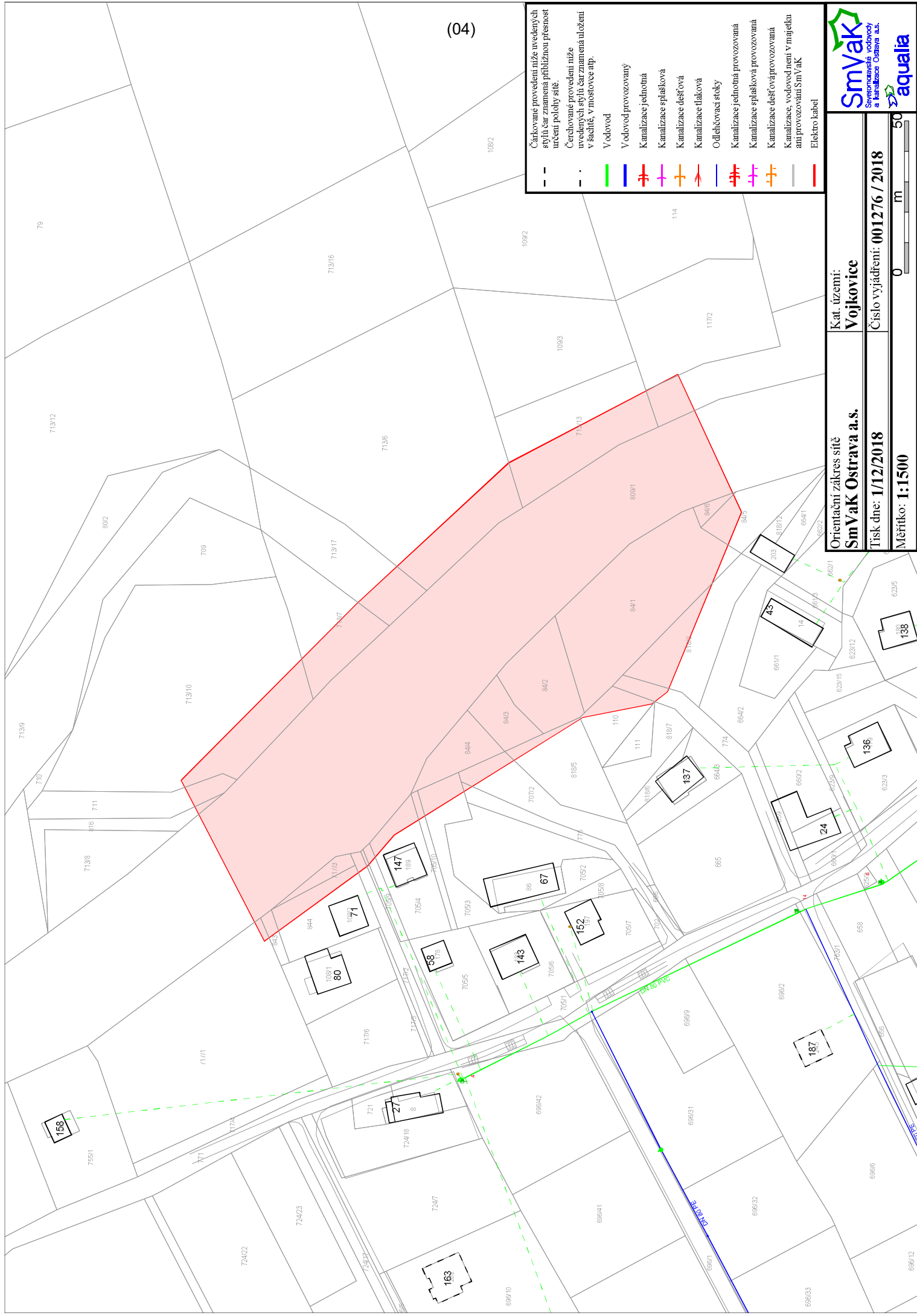
středisko ČOV Havířov - tel.: 603 280 684

středisko ČOV Třinec - tel.: 558 330 261

středisko ČOV Nový Jičín - tel.: 603 489 105

středisko ČOV Opava - tel.: 553 616 665

Za účelem získání informací (vytyčení) o projektovaném zařízení kontaktujte investora (budoucího majitele) daného zařízení.



(04)

Čárkované provedení níže uvedených stylů čar znamená přibližnou přesnost určení polohy sítě.

Čerchované provedení níže uvedených stylů čar znamená uložení v šachtě, v mostovce ap.

Vodovod

V odvodňovací sítích

Kanalizace jednotná

Kanalizace splašková

Kanalizace dešťová

Kanalizace tlaková

Odlehčovací stoky

Kanalizace jednotná provozovaná

Kanalizace splašková provozovaná

Kanalizace dešťová provozovaná

Kanalizace, vodovod není v majetku ani provozován SmVak

Elektro kabel

Orientační zakres sítě
SmVak Ostrava a.s.

Kat. území:
Vojkovice

Tisk dne: 1/12/2018

Číslo vyjádření: 001276 / 2018

Měřítko: 1:1500

0 50 m

SmVak
Severočeská vodohospodářská společnost
a.s.

aqualia



**Severomoravské vodovody
a kanalizace Ostrava a.s.**
se sídlem 28. října 1235/169,
Mariánské Hory, 709 00 Ostrava

LINEPLAN s.r.o.
28. října 1142 / 168
70900 Ostrava-Mariánské Hory

Automatický systém
Značka: 9773/V001278/2018/AUTOMAT

Ostrava, dne: 12.1.2018


Věc: **Přivaděč Vyšní Lhoty – Žermanice, stupně 2, 3, 13 a 16, PD, stavba č. 3041, SO 03**
Stanovisko k existenci sítě

Realizací stavby "Přivaděč Vyšní Lhoty – Žermanice, stupně 2, 3, 13 a 16, PD, stavba č. 3041, SO 03", dle Vámi vyznačené zájmové lokality (viz zakres řešeného území v přiložené situaci) nedojde ke kolizi se stávajícím zařízením v majetku, příp. v provozování SmVaK Ostrava a.s.

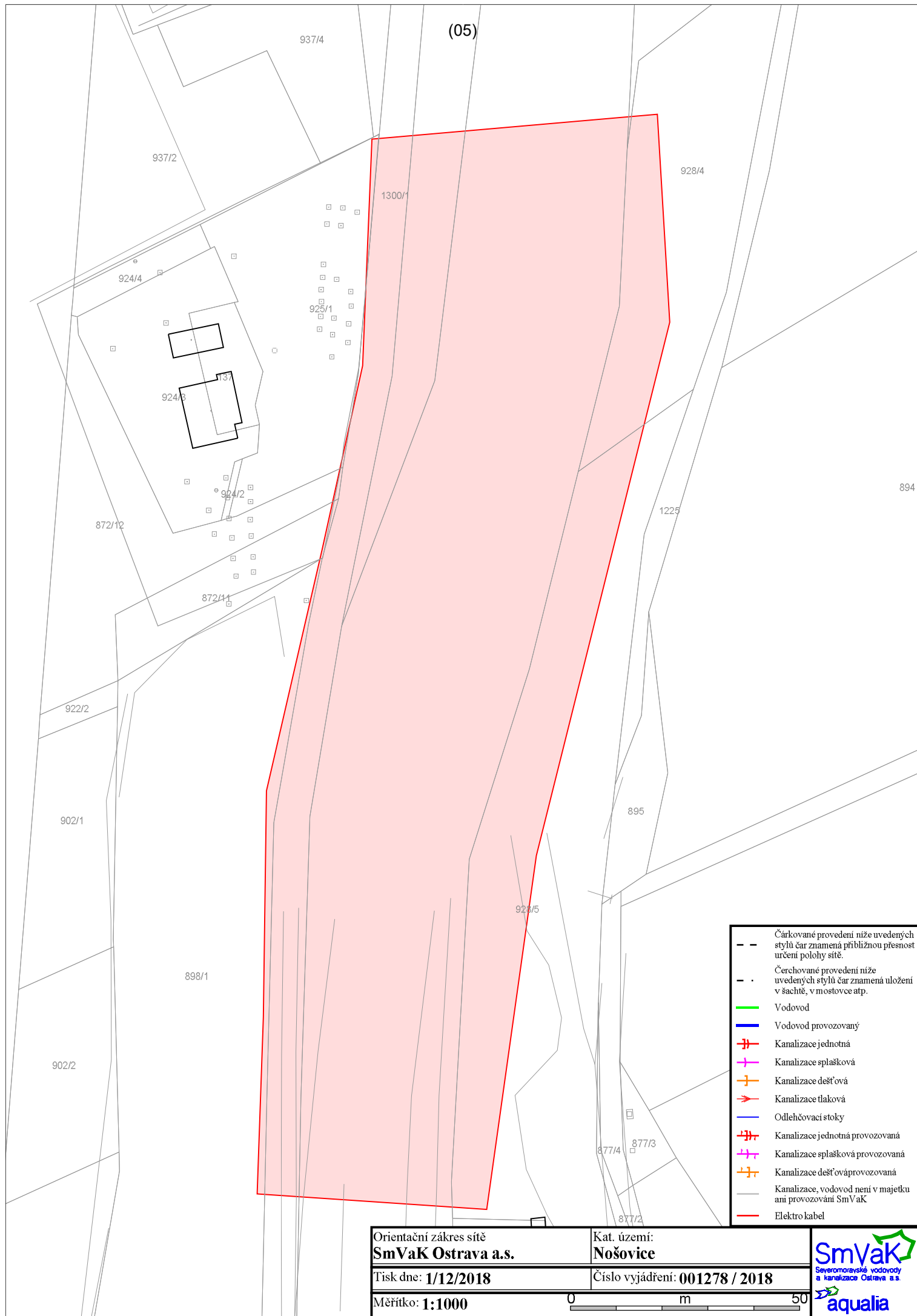
Toto stanovisko neřeší napojení na zařízení SmVaK Ostrava a.s. (vodovod, kanalizace).
Upozorňujeme, že v případě pozemku či stavby s existujícím odběrným místem (se stávajícím napojením na vodovod či kanalizaci), toto stanovisko neřeší případné navýšení odběru pitné vody a množství vypouštěných odpadních vod (splaškové, dešťové), nebo změny kvality vypouštěných odpadních vod.
V případě řešení úprav, změn stávajícího objektu nebo jeho demolice, požadujeme předložit dokumentaci k odsouhlasení z důvodu možné kolize s přípojkami vody či kanalizace.

Platnost tohoto stanoviska je 1 rok.

**Severomoravské vodovody
a kanalizace Ostrava a.s.**
28. října 1235/169, Mariánské Hory,
709 00 Ostrava 39


Ing. Lumír Pavelek
vedoucí technického odboru

Příloha: situace Vámi vyznačeného zájmového území



Orientační zakres sítě
SmVaK Ostrava a.s.

Kat. území:
Nošovice

Tisk dne: **1/12/2018**

Číslo vyjádření: **001278 / 2018**

Měřítko: **1:1000**

0 m 50





**Severomoravské vodovody
a kanalizace Ostrava a.s.**
se sídlem 28. října 1235/169,
Mariánské Hory, 709 00 Ostrava

LINEPLAN s.r.o.
28. října 1142 / 168
70900 Ostrava-Mariánské Hory

Automatický systém
Značka: 9773/V001279/2018/AUTOMAT

Ostrava, dne: 12.1.2018


Věc: **Přivaděč Vyšní Lhoty – Žermanice, stupně 2, 3, 13 a 16, PD, stavba č. 3041, SO 04**
Stanovisko k existenci sítě

Realizací stavby "Přivaděč Vyšní Lhoty – Žermanice, stupně 2, 3, 13 a 16, PD, stavba č. 3041, SO 04", dle Vámi vyznačené zájmové lokality (viz zakres řešeného území v přiložené situaci) nedojde ke kolizi se stávajícím zařízením v majetku, příp. v provozování SmVaK Ostrava a.s.

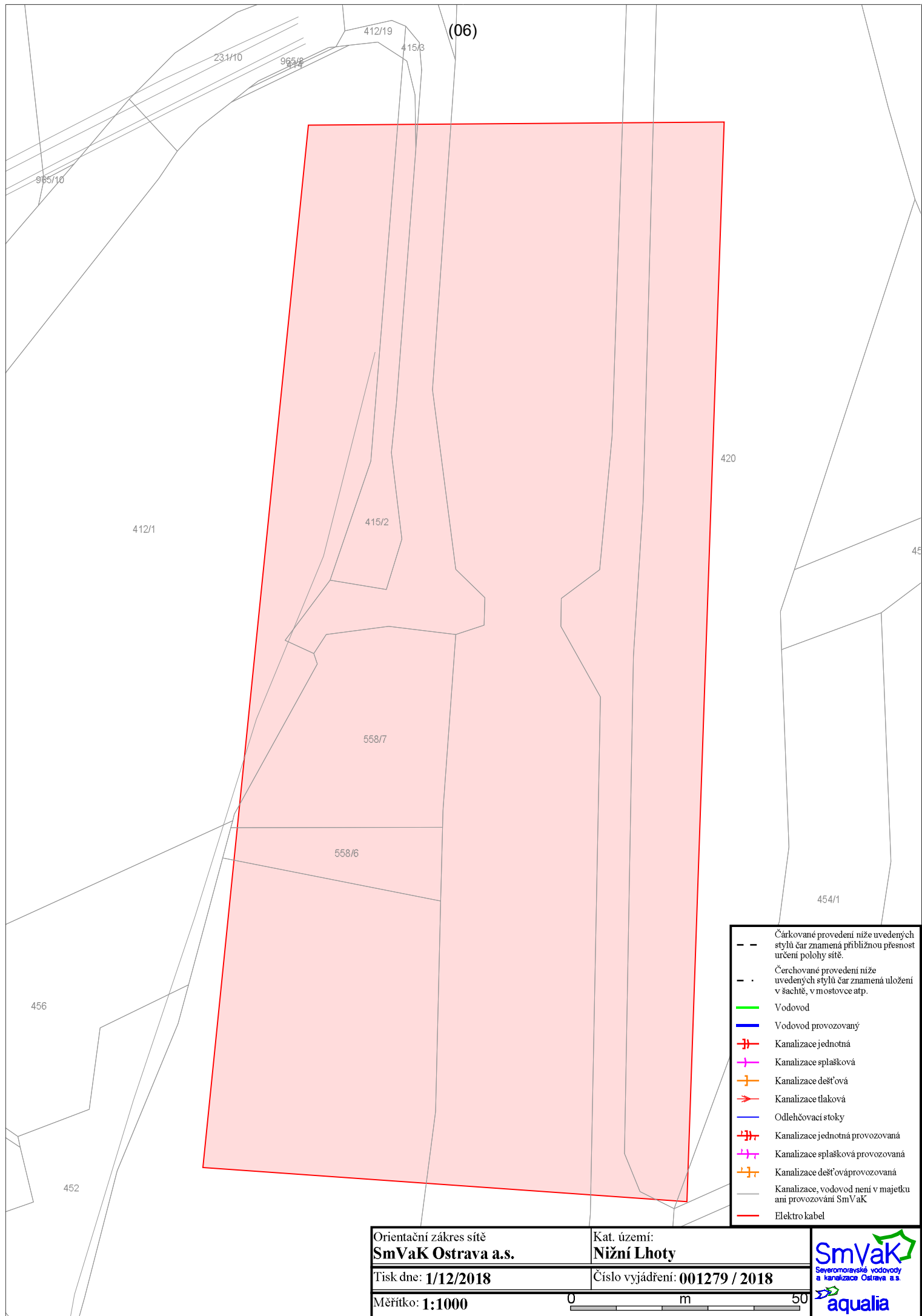
Toto stanovisko neřeší napojení na zařízení SmVaK Ostrava a.s. (vodovod, kanalizace).
Upozorňujeme, že v případě pozemku či stavby s existujícím odběrným místem (se stávajícím napojením na vodovod či kanalizaci), toto stanovisko neřeší případné navýšení odběru pitné vody a množství vypouštěných odpadních vod (splaškové, dešťové), nebo změny kvality vypouštěných odpadních vod.
V případě řešení úprav, změn stávajícího objektu nebo jeho demolice, požadujeme předložit dokumentaci k odsouhlasení z důvodu možné kolize s přípojkami vody či kanalizace.

Platnost tohoto stanoviska je 1 rok.

**Severomoravské vodovody
a kanalizace Ostrava a.s.**
28. října 1235/169, Mariánské Hory,
709 00 Ostrava 39


Ing. Lumír Pavelek
vedoucí technického odboru

Příloha: situace Vámi vyznačeného zájmového území



Orientační zakres sítě
SmVaK Ostrava a.s.


Kat. území:
Nižní Lhoty

Tisk dne: **1/12/2018**

Číslo vyjádření: **001279 / 2018**

Měřítko: **1:1000**





LINEPLAN s.r.o.
28. října 1142/168
70900 Ostrava

naše značka
5001648868

vyřizuje
Jaroslav Kápička

datum
11.01.2018

Věc:

Přivaděč Vyšní Lhoty – Žermanice, stupně 2, 3, 13 a 16, PD, stavba č. 3041, SO 01

K.ú. - p.č.: Horní Domaslavice, Vojkovice

Stavebník: Povodí Odry, státní podnik, Varenská 3101/49, 70200 Ostrava

Účel stanoviska: Povolení stavby - stavební režim (ÚR+SP)

GasNet, s.r.o., jako provozovatel distribuční soustavy (PDS) a technické infrastruktury, zastoupený GridServices, s.r.o., vydává toto stanovisko:

V zájmovém území vyznačeném v příloze tohoto stanoviska, nejsou umístěna žádná provozovaná plynárenská zařízení a plynovodní přípojky ve vlastnictví nebo správě GasNet, s.r.o.. Mohou se zde nacházet plynárenská zařízení jiných vlastníků či správců, případně i dlouhodobě nefunkční/neprovozovaná plynárenská zařízení bez dostupných informací o jejich poloze a vlastnictví.

V rozsahu území vyznačeného v příloze souhlasíme s povolením stavby dle zákona 183/2006 Sb. ve znění pozdějších předpisů např. s vydáním územního rozhodnutí, zjednodušeným územním řízením, vydáním územního souhlasu, uzavřením veřejnoprávní smlouvy, ohlášením, stavebním povolením, veřejnoprávní smlouvou o provedení stavby nebo oznámením stavebního záměru s certifikátem autorizovaného inspektora. V případě uzavření veřejnoprávní smlouvy nebude GasNet, s.r.o. ani GridServices, s.r.o., jako zmocněnec GasNet, s.r.o., účastníkem územního ani stavebního řízení a nebudou uvedeni ve třetích osobách veřejnoprávní smlouvy.

Platí pouze pro území vyznačené v příloze tohoto stanoviska a to 24 měsíců ode dne jeho vydání.

Stanovisko bylo vygenerováno na základě vaší žádosti automaticky.

V případě dotčení pozemku v majetku společnosti GasNet, s.r.o. je třeba dále projednat smluvní vztah k tomuto pozemku.

Kontakt na projednání naleznete na adrese www.gasnet.cz/cs/kontakt-ni-system/, činnost "Smluvní vztahy - pozemky a budovy plynárenských zařízení", případně na NONSTOP zákaznické lince 800 11 33 55.

GridServices, s.r.o.

Plynárenská 499/1

Zábřovice

602 00 Brno

T +420532221111

F +420545578571

E info@gridservices.cz

I www.gridservices.cz

IČ: 27935311

DIČ: CZ27935311

Zapsán do obchodního rejstříku:

Krajský soud v Brně

oddíl C, vložka 57165

26.07.2007

Bankovní spojení:
Československá obchodní banka,
a.s.

Číslo účtu: 17837923

Kód banky: 0300

Za správnost a úplnost dokumentace předložené s žádostí včetně jejího souladu s platnými předpisy plně zodpovídá její zpracovatel. Stanovisko nenahrazuje případná další stanoviska k jiným částem stavby.

V případě další korespondence nebo jednání (např. změna stavby) uvádějte naši značku - 5001648868 a datum tohoto stanoviska. Kontakty jsou k dispozici na www.gridservices.cz nebo NONSTOP zákaznická linka 800 11 33 55.

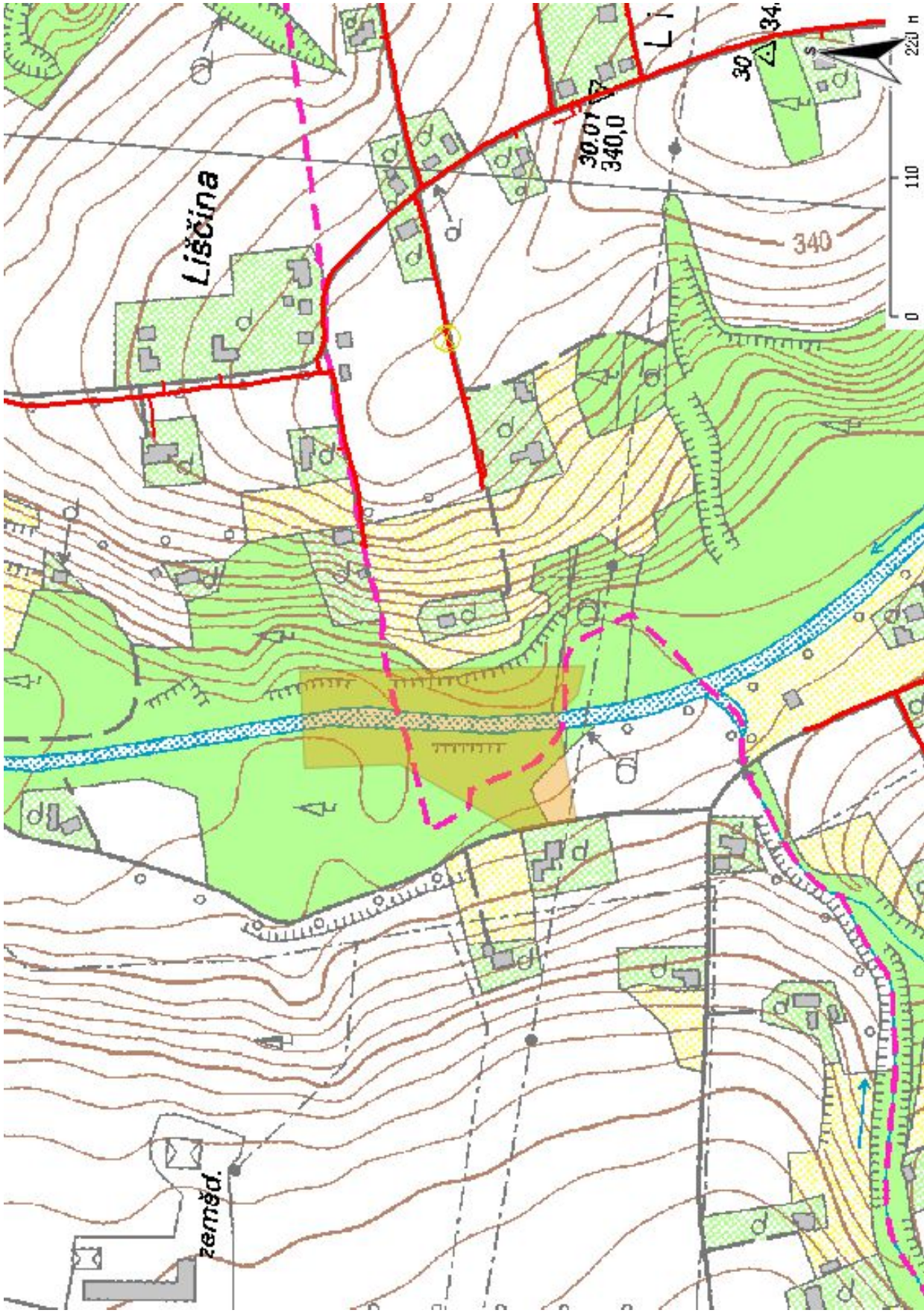


GasNet, s.r.o.
zastoupená společností GridServices, s.r.o., IČ 279 35 311
Jaroslav Kápička
Vedoucí zpracování externích požadavků
Odbor zpracování externích požadavků

Přílohy: Orientační zakres plynárenského zařízení


Příloha: Orientační zakres plynárenského zařízení. Tato příloha je nedílnou součástí stanoviska č. 5001648868 ze dne 11.01.2018.

Provozovatel DS: GasNet, s.r.o.; Stavebník: Povodí Odry, státní podnik, Varenská 3101/49, 70200 Ostrava. K.ú.: Horní Domaslavice, Vojkovice.



Legenda:

linie plynovodu	regulační stanice
NTL	ochranné zařízení
STL	kabel
VTL	elektropřípojka
VVTL	kabel protikoroziční ochrany
nefunkční	anodové uzemnění
plánovaná stavba před realizací	stanice katodové ochrany
ve výstavbě, neuvedeno do provozu	pásmo vlivu anodového uzemnění SKAO



LINEPLAN s.r.o.
28. října 1142/168
70900 Ostrava

naše značka
5001648849

vyřizuje
Jaroslav Kápička

datum
11.01.2018

Věc:

Přivaděč Vyšní Lhoty – Žermanice, stupně 2, 3, 13 a 16, PD, stavba č. 3041, SO 02

K.ú. - p.č.: Vojkovice

Stavebník: Povodí Odry, státní podnik, Varenská 3101/49, 70200 Ostrava

Účel stanoviska: Povolení stavby - stavební režim (ÚR+SP)

GasNet, s.r.o., jako provozovatel distribuční soustavy (PDS) a technické infrastruktury, zastoupený GridServices, s.r.o., vydává toto stanovisko:

V zájmovém území vyznačeném v příloze tohoto stanoviska, nejsou umístěna žádná provozovaná plynárenská zařízení a plynovodní přípojky ve vlastnictví nebo správě GasNet, s.r.o.. Mohou se zde nacházet plynárenská zařízení jiných vlastníků či správců, případně i dlouhodobě nefunkční/neprovozovaná plynárenská zařízení bez dostupných informací o jejich poloze a vlastnictví.

V rozsahu území vyznačeného v příloze souhlasíme s povolením stavby dle zákona 183/2006 Sb. ve znění pozdějších předpisů např. s vydáním územního rozhodnutí, zjednodušeným územním řízením, vydáním územního souhlasu, uzavřením veřejnoprávní smlouvy, ohlášením, stavebním povolením, veřejnoprávní smlouvou o provedení stavby nebo oznámením stavebního záměru s certifikátem autorizovaného inspektora. V případě uzavření veřejnoprávní smlouvy nebude GasNet, s.r.o. ani GridServices, s.r.o., jako zmocněnec GasNet, s.r.o., účastníkem územního ani stavebního řízení a nebudou uvedeni ve třetích osobách veřejnoprávní smlouvy.

Platí pouze pro území vyznačené v příloze tohoto stanoviska a to 24 měsíců ode dne jeho vydání.

Stanovisko bylo vygenerováno na základě vaší žádosti automaticky.

V případě dotčení pozemku v majetku společnosti GasNet, s.r.o. je třeba dále projednat smluvní vztah k tomuto pozemku.

Kontakt na projednání naleznete na adrese www.gasnet.cz/cs/kontakt-ni-system/, činnost "Smluvní vztahy - pozemky a budovy plynárenských zařízení", případně na NONSTOP zákaznické lince 800 11 33 55.

GridServices, s.r.o.

Plynárenská 499/1

Zábřovice

602 00 Brno

T +420532221111

F +420545578571

E info@gridservices.cz

I www.gridservices.cz

IČ: 27935311

DIČ: CZ27935311

Zapsán do obchodního rejstříku:

Krajský soud v Brně

oddíl C, vložka 57165

26.07.2007

Bankovní spojení:
Československá obchodní banka,
a.s.

Číslo účtu: 17837923

Kód banky: 0300


Za správnost a úplnost dokumentace předložené s žádostí včetně jejího souladu s platnými předpisy plně zodpovídá její zpracovatel. Stanovisko nenahrazuje případná další stanoviska k jiným částem stavby.

V případě další korespondence nebo jednání (např. změna stavby) uvádějte naši značku - 5001648849 a datum tohoto stanoviska. Kontakty jsou k dispozici na www.gridservices.cz nebo NONSTOP zákaznická linka 800 11 33 55.



GasNet, s.r.o.
zastoupená společností GridServices, s.r.o., IČ 279 35 311
Jaroslav Kápička
Vedoucí zpracování externích požadavků
Odbor zpracování externích požadavků

Přílohy: Orientační zakres plynárenského zařízení



LINEPLAN s.r.o.
28. října 1142/168
70900 Ostrava

naše značka
5001648859

vyřizuje
Jaroslav Kápička

datum
11.01.2018

Věc:

Přivaděč Vyšní Lhoty – Žermanice, stupně 2, 3, 13 a 16, PD, stavba č. 3041, SO 03

K.ú. - p.č.: Nošovice

Stavebník: Povodí Odry, státní podnik, Varenská 3101/49, 70200 Ostrava

Účel stanoviska: Povolení stavby - stavební režim (ÚR+SP)

GasNet, s.r.o., jako provozovatel distribuční soustavy (PDS) a technické infrastruktury, zastoupený GridServices, s.r.o., vydává toto stanovisko:

V zájmovém území vyznačeném v příloze tohoto stanoviska, nejsou umístěna žádná provozovaná plynárenská zařízení a plynovodní přípojky ve vlastnictví nebo správě GasNet, s.r.o.. Mohou se zde nacházet plynárenská zařízení jiných vlastníků či správců, případně i dlouhodobě nefunkční/neprovozovaná plynárenská zařízení bez dostupných informací o jejich poloze a vlastnictví.

V rozsahu území vyznačeného v příloze souhlasíme s povolením stavby dle zákona 183/2006 Sb. ve znění pozdějších předpisů např. s vydáním územního rozhodnutí, zjednodušeným územním řízením, vydáním územního souhlasu, uzavřením veřejnoprávní smlouvy, ohlášením, stavebním povolením, veřejnoprávní smlouvou o provedení stavby nebo oznámením stavebního záměru s certifikátem autorizovaného inspektora.

V případě uzavření veřejnoprávní smlouvy nebude GasNet, s.r.o. ani GridServices, s.r.o., jako zmocněnec GasNet, s.r.o., účastníkem územního ani stavebního řízení a nebudou uvedeni ve třetích osobách veřejnoprávní smlouvy.

Platí pouze pro území vyznačené v příloze tohoto stanoviska a to 24 měsíců ode dne jeho vydání.

Stanovisko bylo vygenerováno na základě vaší žádosti automaticky.

V případě dotčení pozemku v majetku společnosti GasNet, s.r.o. je třeba dále projednat smluvní vztah k tomuto pozemku.

Kontakt na projednání naleznete na adrese www.gasnet.cz/cs/kontakt-ni-system/, činnost "Smluvní vztahy - pozemky a budovy plynárenských zařízení", případně na NONSTOP zákaznické lince 800 11 33 55.

GridServices, s.r.o.

Plynárenská 499/1

Zábřovice

602 00 Brno

T +420532221111

F +420545578571

E info@gridservices.cz

I www.gridservices.cz

IČ: 27935311

DIČ: CZ27935311

Zapsán do obchodního rejstříku:

Krajský soud v Brně

oddíl C, vložka 57165

26.07.2007

Bankovní spojení:
Československá obchodní banka,
a.s.

Číslo účtu: 17837923

Kód banky: 0300

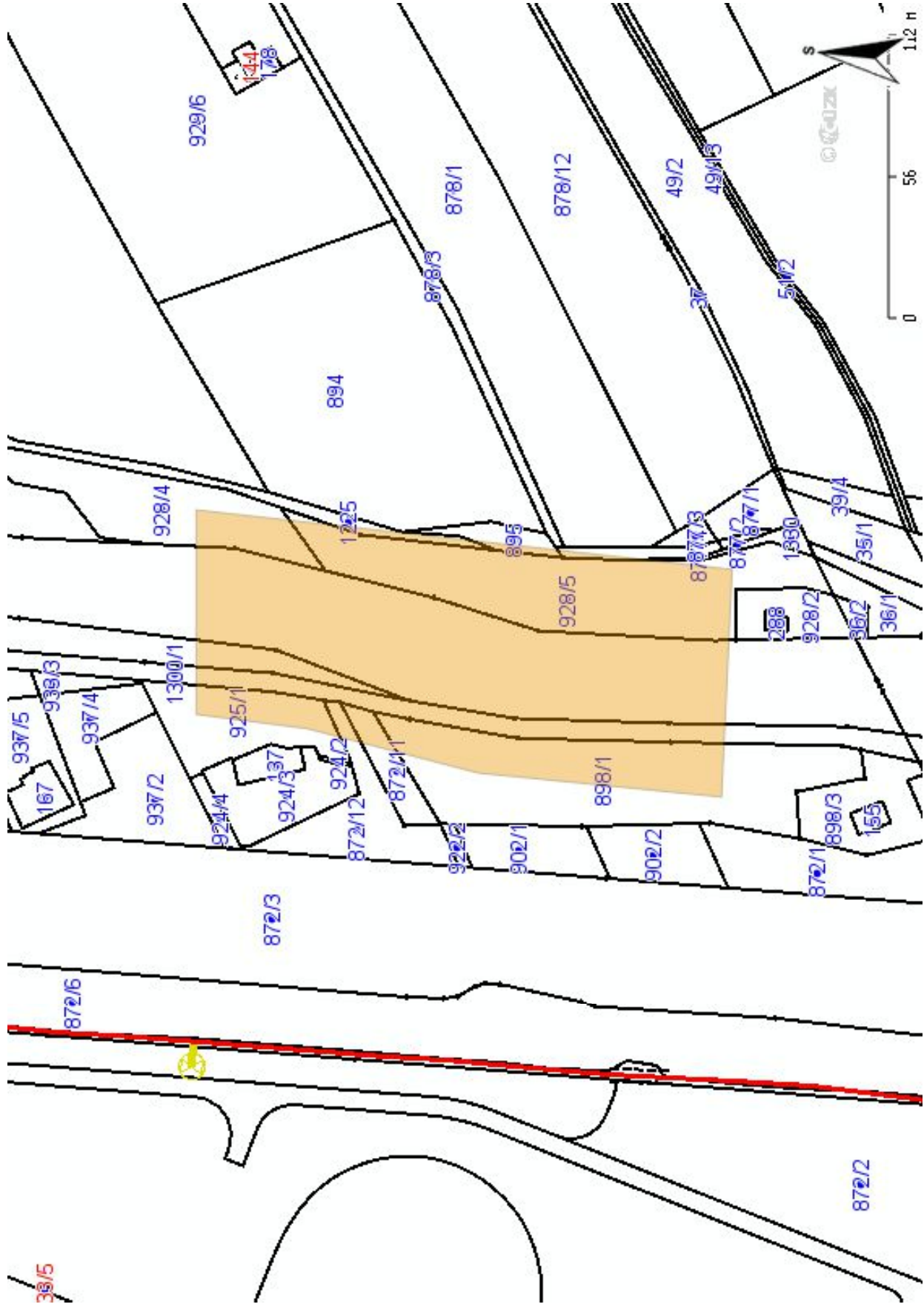
Za správnost a úplnost dokumentace předložené s žádostí včetně jejího souladu s platnými předpisy plně zodpovídá její zpracovatel. Stanovisko nenahrazuje případná další stanoviska k jiným částem stavby.

V případě další korespondence nebo jednání (např. změna stavby) uvádějte naši značku - 5001648859 a datum tohoto stanoviska. Kontakty jsou k dispozici na www.gridservices.cz nebo NONSTOP zákaznická linka 800 11 33 55.




GasNet, s.r.o.
zastoupená společností GridServices, s.r.o., IČ 279 35 311
Jaroslav Kápička
Vedoucí zpracování externích požadavků
Odbor zpracování externích požadavků

Přílohy: Orientační zakres plynárenského zařízení



Legenda:

<div><div></div><div></div><div></div><div></div><div></div><div></div><div></div><div></div><div></div><div></div><div></div><div></div><div></div><div></div><div></div><div></div><div></div><div></div><div></div><div></div><div></div><div></div><div></div><div></div><div></div><div></div><div></div><div></div><div></div><div></div><div></div><div></div><div></div><div></div><div></div><div></div><div></div><div></div><div></div><div></div><div></div><div></div><div></div><div></div><div></div><div></div><div></div><div></div><div></div><div></div><div></div><div></div><div></div><div></div><div></div><div></div><div></div><div></div><div></div><div></div><div></div><div></div><div></div><div></div><div></div><div></div><div></div><div></div><div></div><div></div><div></div><div></div><div></div><div></div><div></div><div></div><div></div><div></div><div></div><div></div><div></div><div></div><div></div><div></div><div></div><div></div><div></div><div></div><div></div><div></div><div></div><div></div><div></div><div></div><div></div><div></div><div></div><div></div><div></div><div></div><div></div><div></div><div></div><div></div><div></div><div></div><div></div><div></div><div></div><div></div><div></div><div></div><div></div><div></div><div></div><div></div><div></div><div></div><div></div><div></div><div></div><div></div><div></div><div></div><div></div><div></div><div></div><div></div><div></div><div></div><div></div><div></div><div></div><div></div><div></div><div></div><div></div><div></div><div></div><div></div><div></div><div></div><div></div><div></div><div></div><div></div><div></div><div></div><div></div><div></div><div></div><div></div><div></div><div></div><div></div><div></div><div></div><div></div><div></div><div></div><div></div><div></div><div></div><div></div><div></div><div></div><div></div><div></div><div></div><div></div><div></div><div></div><div></div><div></div><div></div><div></div><div></div><div></div><div></div><div></div><div></div><div></div><div></div><div></div><div></div><div></div><div></div><div></div><div></div><div></div><div></div><div></div><div></div><div></div><div></div><div></div><div></div><div></div><div></div><div></div><div></div><div></div><div></div><div></div><div></div><div></div><div></div><div></div><div></div><div></div><div></div><div></div><div></div><div></div><div></div><div></div><div></div><div></div><div></div><div></div><div></div><div></div><div></div><div></div><div></div><div></div><div></div><div></div><div></div><div></div><div></div><div></div><div></div><div></div><div></div><div></div><div></div><div></div><div></div><div></div><div></div><div></div><div></div><div></div><div></div><div></div><div></div><div></div><div></div><div></div><div></div><div></div><div></div><div></div><div></div><div></div><div></div><div></div><div></div><div></div><div></div><div></div><div></div><div></div><div></div><div></div><div></div><div></div><div></div><div></div><div></div><div></div><div></div><div></div><div></div><div></div><div></div><div></div><div></div><div></div><div></div><div></div><div></div><div></div><div></div><div></div><div></div><div></div><div></div><div></div><div></div><div></div><div></div><div></div><div></div><div></div><div></div><div></div><div></div><div></div><div></div><div></div><div></div><div></div><div></div><div></div><div></div><div></div><div></div><div></div><div></div><div></div><div></div><div></div><div></div><div></div><div></div><div></div><div></div><div></div><div></div><div></div><div></div><div></div><div></div><div></div><div></div><div></div><div></div><div></div><div></div><div></div><div></div><div></div><div></div><div></div><div></div><div></div><div></div><div></div><div></div><div></div><div></div><div></div><div></div><div></div><div></div><div></div><div></div><div></div><div></div><div></div><div></div><div></div><div></div><div></div><div></div><div></div><div></div><div></div><div></div><div></div><div></div><div></div><div></div><div></div><div></div><div></div><div></div><div></div><div></div><div></div><div></div><div></div><div></div><div></div><div></div><div></div><div></div><div></div><div></div><div></div><div></div><div></div><div></div><div></div><div></div><div></div><div></div><div></div><div></div><div></div><div></div><div></div><div></div><div></div><div></div><div></div><div></div><div></div><div></div><div></div><div></div><div></div><div></div><div></div><div></div><div></div><div></div><div></div><div></div><div></div><div></div><div></div><div></div><div></div><div></div><div></div><div></div><div></div><div></div><div></div><div></div><div></div><div></div><div></div><div></div><div></div><div></div><div></div><div></div><div></div><div></div><div></div><div></div><div></div><div></div><div></div><div></div><div></div><div></div><div></div><div></div><div></div><div></div><div></div><div></div><div></div><div></div><div></div><div></div><div></div><div></div><div></div><div></div><div></div><div></div><div></div><div></div><div></div><div></div><div></div><div></div><div></div><div></div><div></div><div></div><div></div><div></div><div></div><div></div><div></div><div></div><div></div><div></div><div></div><div></div><div></div><div></div><div></div><div></div><div></div><div></div><div></div><div></div><div></div><div></div><div></div><div></div><div></div><div></div><div></div><div></div><div></div><div></div><div></div><div></div><div></div><div></div><div></div><div></div><div></div><div></div><div></div><div></div><div></div><div></div><div></div><div></div><div></div><div></div><div></div><div></div><div></div><div></div><div></div><div></div><div></div><div></div><div></div><div></div><div></div><div></div><div></div><div></div><div></div><div></div><div></div><div></div><div></div><div></div><div></div><div></div><div></div><div></div><div></div><div></div><div></div><div></div><div></div><div></div><div></div><div></div><div></div><div></div><div></div><div></div><div></div><div></div><div></div><div></div><div></div><div></div><div></div><div></div><div></div><div></div><div></div><div></div><div></div><div></div><div></div><div></div><div></div><div></div><div></div><div></div><div></div><div></div><div></div><div></div><div></div><div></div><div></div><div></div><div></div><div></div><div></div><div></div><div></div><div></div><div></div><div></div><div></div><div></div><div></div><div></div><div></div><div></div><div></div><div></div><div></div><div></div><div></div><div></div><div></div><div></div><div></div><div></div><div></div><div></div><div></div><div></div><div></div><div></div><div></div><div></div><div></div><div></div><div></div><div></div><div></div><div></div><div></div><div></div><div></div><div></div><div></div><div></div><div></div><div></div><div></div><div></div><div></div><div></div><div></div><div></div><div></div><div></div><div></div><div></div><div></div><div></div><div></div><div></div><div></div><div></div><div></div><div></div><div></div><div></div><div></div><div></div><div></div><div></div><div></div><div></div><div></div><div></div><div></div><div></div><div></div><div></div><div></div><div></div><div></div><div></div><div></div><div></div><div></div><div></div><div></div><div></div><div></div><div></div><div></div><div></div><div></div><div></div><div></div><div></div><div></div><div></div><div></div><div></div><div></div><div></div><div></div><div></div><div></div><div></div><div></div><div></div><div></div><div></div><div></div><div></div><div></div><div></div><div></div><div></div><div></div><div></div><div></div><div></div><div></div><div></div><div></div><div></div><div></div><div></div><div></div><div></div><div></div><div></div><div></div><div></div><div></div><div></div><div></div><div></div><div></div><div></div><div></div><div></div><div></div><div></div><div></div><div></div><div></div><div></div><div></div><div></div><div></div><div></div><div></div><div></div><div></div><div></div><div></div><div></div><div></div><div></div><div></div><div></div><div></div><div></div><div></div><div></div><div></div><div></div><div></div><div></div><div></div><div></div><div></div><div></div><div></div><div></div><div></div><div></div><div></div><div></div><div></div><div></div><div></div><div></div><div></div><div></div><div></div><div></div><div></div><div></div><div></div><div></div><div></div><div></div><div></div><div></div><div></div><div></div><div></div><div></div><div></div><div></div><div></div><div></div><div></div><div></div><div></div><div></div><div></div><div></div><div></div><div></div><div></div><div></div><div></div><div></div><div></div><div></div><div></div><div></div><div></div><div></div><div></div><div></div><div></div><div></div><div></div><div></div><div></div><div></div><div></div><div></div><div></div><div></div><div></div><div></div><div></div><div></div><div></div><div></div><div></div><div></div><div></div><div></div><div></div><div></div><div></div><div></div><div></div><div></div><div></div><div></div><div></div><div></div><div></div><div></div><div></div><div></div><div></div><div></div><div></div><div></div><div></div><div></div><div></div><div></div><div></div><div></div><div></div><div></div><div></div><div></div><div></div><div></div><div></div><div></div><div></div><div></div><div></div><div></div><div></div><div></div><div></div><div></div><div></div><div></div><div></div><div></div><div></div><div></div><div></div><div></div><div></div><div></div><div></div><div></div><div></div><div></div><div></div><div></div><div></div><div></div><div></div><div></div><div></div><div></div><div></div><div></div><div></div><div></div><div></div><div></div><div></div><div></div><div></div><div></div><div></div><div></div><div></div><div></div><div></div><div></div><div></div><div></div><div></div><div></div><div></div><div></div><div></div><div></div><div></div><div></div><div></div><div></div><div></div><div></div><div></div><div></div><div></div><div></div><div></div><div></div><div></div><div></div><div></div><div></div><div></div><div></div><div></div><div></div><div></div><div></div><div></div><div></div><div></div><div></div><div></div><div></div><div></div><div></div><div></div><div></div><div></div><div></div><div></div><div></div><div></div><div></div><div></div><div></div><div></div><div></div><div></div><div></div><div></div><div></div><div></div><div></div><div></div><div></div><div></div><div></div><div></div><div></div><div></div><div></div><div></div><div></div><div></div><div></div><div></div><div></div><div></div><div></div><div></div><div></div><div></div><div></div><div></div><div></div><div></div><div></div><div></div><div></div><div></div><div></div><div></div><div></div><div></div><div></div><div></div><div></div><div></div><div></div><div></div><div></div><div></div><div></div><div></div><div></div><div></div><div></div><div></div><div></div><div></div><div></div><div></div><div></div><div></div><div></div><div></div><div></div><div></div><div></div><div></div><div></div><div></div><div></div><div></div><div></div><div></div><div></div><div></div><div></div><div></div><div></div><div></div><div></div><div></div><div></div><div></div><div></div><div></div><div></div><div></div><div></div><div></div><div></div><div></div><div></div><div></div><div></div><div></div><div></div><div></div><div></div><div></div><div></div><div></div><div></div><div></div><div></div><div></div><div></div><div></div><div></div><div></div><div></div><div></div><div></div><div></div><div></div><div></div><div></div><div></div><div></div><div></div><div></div><div></div><div></div><div></div><div></div><div></div><div></div><div></div><div></div><div></div><div></div><div></div><div></div><div></div><div></div><div></div><div></div><div></div><div></div><div></div><div></div><div></div><div></div><div></div><div></div><div></div><div></div><div></div><div></div><div></div><div></div><div></div><div></div><div></div><div></div><div></div><div></div><div></div><div></div><div></div><div></div><div></div><div></div><div></div><div></div><div></div><div></div><div></div><div></div><div></div><div></div><div></div><div></div><div></div><div></div><div></div><div></div><div></div><div></div><div></div><div></div><div></div><div></div><div></div><div></div><div></div><div></div><div></div><div></div></div>
--



LINEPLAN s.r.o.
28. října 1142/168
70900 Ostrava

naše značka
5001648869

vyřizuje
Jaroslav Kápička

datum
11.01.2018

Věc:

Přivaděč Vyšní Lhoty – Žermanice, stupně 2, 3, 13 a 16, PD, stavba č. 3041, SO 04

K.ú. - p.č.: Nižní Lhoty

Stavebník: Povodí Odry, státní podnik, Varenská 3101/49, 70200 Ostrava

Účel stanoviska: Povolení stavby - stavební režim (ÚR+SP)

GasNet, s.r.o., jako provozovatel distribuční soustavy (PDS) a technické infrastruktury, zastoupený GridServices, s.r.o., vydává toto stanovisko:

V zájmovém území vyznačeném v příloze tohoto stanoviska, nejsou umístěna žádná provozovaná plynárenská zařízení a plynovodní přípojky ve vlastnictví nebo správě GasNet, s.r.o.. Mohou se zde nacházet plynárenská zařízení jiných vlastníků či správců, případně i dlouhodobě nefunkční/neprovozovaná plynárenská zařízení bez dostupných informací o jejich poloze a vlastnictví.

V rozsahu území vyznačeného v příloze souhlasíme s povolením stavby dle zákona 183/2006 Sb. ve znění pozdějších předpisů např. s vydáním územního rozhodnutí, zjednodušeným územním řízením, vydáním územního souhlasu, uzavřením veřejnoprávní smlouvy, ohlášením, stavebním povolením, veřejnoprávní smlouvou o provedení stavby nebo oznámením stavebního záměru s certifikátem autorizovaného inspektora. V případě uzavření veřejnoprávní smlouvy nebude GasNet, s.r.o. ani GridServices, s.r.o., jako zmocněnec GasNet, s.r.o., účastníkem územního ani stavebního řízení a nebudou uvedeni ve třetích osobách veřejnoprávní smlouvy.

Platí pouze pro území vyznačené v příloze tohoto stanoviska a to 24 měsíců ode dne jeho vydání.

Stanovisko bylo vygenerováno na základě vaší žádosti automaticky.

V případě dotčení pozemku v majetku společnosti GasNet, s.r.o. je třeba dále projednat smluvní vztah k tomuto pozemku.

Kontakt na projednání naleznete na adrese www.gasnet.cz/cs/kontakt-ni-system/, činnost "Smluvní vztahy - pozemky a budovy plynárenských zařízení", případně na NONSTOP zákaznické lince 800 11 33 55.

GridServices, s.r.o.

Plynárenská 499/1

Zábrdovice

602 00 Brno

T +420532221111

F +420545578571

E info@gridservices.cz

I www.gridservices.cz

IČ: 27935311

DIČ: CZ27935311

Zapsán do obchodního rejstříku:

Krajský soud v Brně

oddíl C, vložka 57165

26.07.2007

Bankovní spojení:
Československá obchodní banka,
a.s.

Číslo účtu: 17837923

Kód banky: 0300

Za správnost a úplnost dokumentace předložené s žádostí včetně jejího souladu s platnými předpisy plně zodpovídá její zpracovatel. Stanovisko nenahrazuje případná další stanoviska k jiným částem stavby.

V případě další korespondence nebo jednání (např. změna stavby) uvádějte naši značku - 5001648869 a datum tohoto stanoviska. Kontakty jsou k dispozici na www.gridservices.cz nebo NONSTOP zákaznická linka 800 11 33 55.

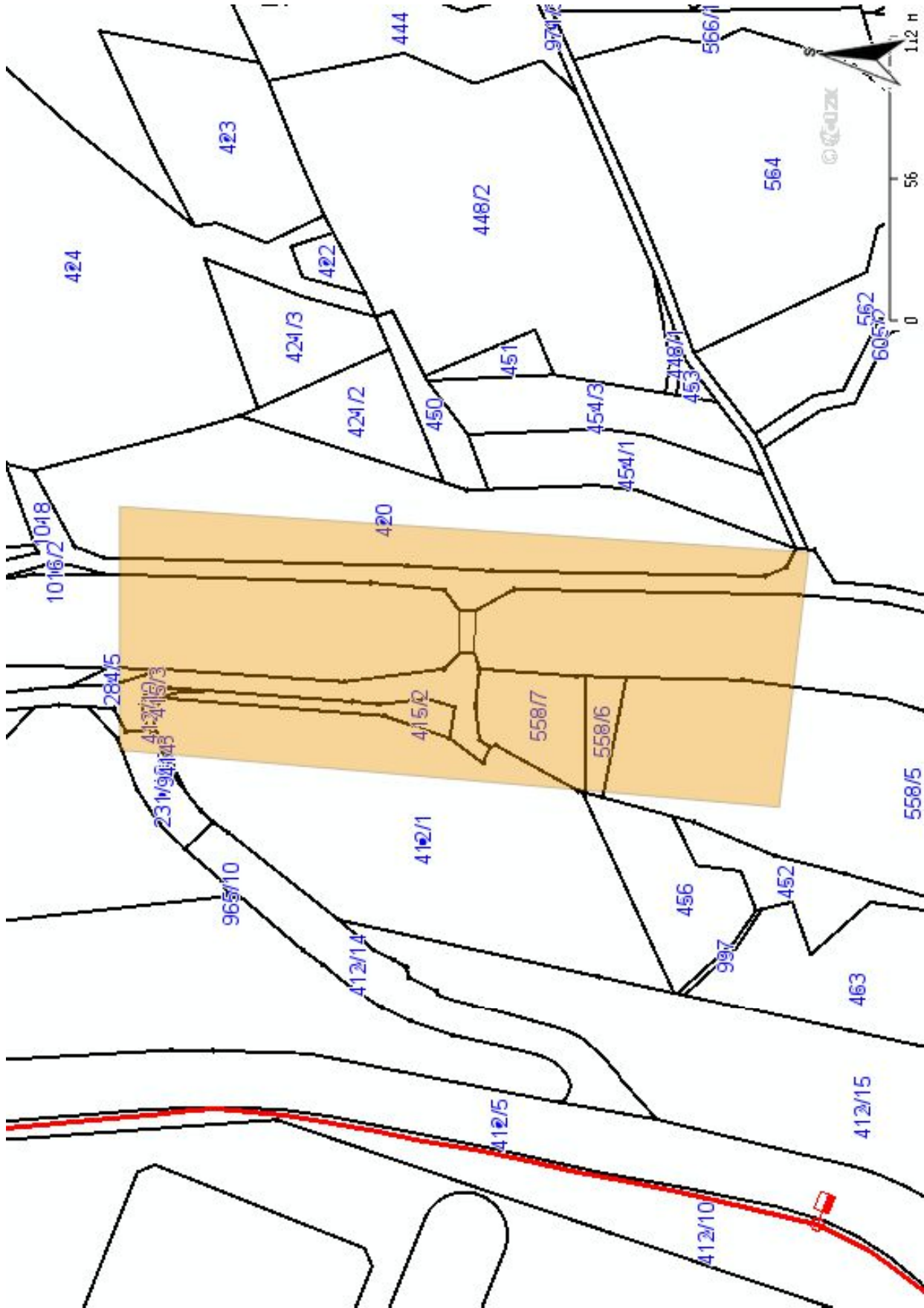


GasNet, s.r.o.
zastoupená společností GridServices, s.r.o., IČ 279 35 311
Jaroslav Kápička
Vedoucí zpracování externích požadavků
Odbor zpracování externích požadavků

Přílohy: Orientační zakres plynárenského zařízení

Příloha: Orientační zákres plynárenského zařízení. Tato příloha je nedílnou součástí stanoviska č. 5001648869 ze dne 11.01.2018.

Provozovatel DS: GasNet, s.r.o.; Stavebník: Povodí Odry, státní podnik, Varenská 3101/49, 70200 Ostrava. K.ú.: Nižní Lhoty.



Legenda:

linie plynovodu	regulační stanice
NTL	
STL	
VTL	
VTL	
nefunkční	
plánovaná stavba před realizací	
ve výstavbě, neuvedeno do provozu	
	ochranné zařízení
	kabel
	elektropřípojka
	kabel protikorozní ochrany
	anodové uzemnění
	stanice katodové ochrany
	pásmo vlivu anodového uzemnění SKAO

**VYJÁDŘENÍ O EXISTENCI SÍTĚ ELEKTRONICKÝCH KOMUNIKACÍ
A VŠEOBECNÉ PODMÍNKY OCHRANY SÍTĚ ELEKTRONICKÝCH KOMUNIKACÍ
SPOLEČNOSTI Česká telekomunikační infrastruktura a.s.**

vydané podle § 101 zákona č. 127/2005 Sb., o elektronických komunikacích a o změně některých souvisejících zákonů (zákon o elektronických komunikacích), ve znění pozdějších předpisů a § 161 zákona č. 183/2006 Sb., o územním plánování a stavebním řádu (stavební zákon) či dle dalších příslušných právních předpisů

Číslo jednací: 509726/18

Číslo žádosti: 0118 058 372

Důvod vydání Vyjádření: Stavební řízení

Platnost tohoto Vyjádření končí dne: 12. 1. 2020.

Žadatel	LINEPLAN s.r.o.	
Stavebník	Povodí Odry, státní podnik, Varenská 3101/49, Ostrava, 70200	
Název akce	Privaděč Vyšní Lhoty ? Žermanice, stupně 2, 3, 13 a 16, PD, stavba č. 3041	
Zájmové území	Okres	Frýdek-Místek
	Obec	Horní Domaslavice, Nižní Lhoty, Nošovice
	Kat. území / č. parcely	Vojkovice; Nošovice; Nižní Lhoty; Horní Domaslavice

Žadatel shora označenou žádostí určil a vyznačil zájmové území, jakož i stanovil důvod pro vydání Vyjádření o existenci sítě elektronických komunikací a Všeobecných podmínek ochrany sítě elektronických komunikací společnosti Česká telekomunikační infrastruktura a.s.(dále jen *Vyjádření*).

Na základě určení a vyznačení zájmového území žadatelem a na základě stanovení důvodu pro vydání *Vyjádření* vydává společnost Česká telekomunikační infrastruktura a.s. následující *Vyjádření*:

Ve vyznačeném zájmovém území se nachází síť elektronických komunikací
společnosti Česká telekomunikační infrastruktura a.s. (dále jen *SEK*)
nebo její ochranné pásmo.

Existence a poloha *SEK* je zakreslena v příloženém výřezu/výřezích z účelové mapy *SEK* společnosti Česká telekomunikační infrastruktura a.s. Ochranné pásmo *SEK* je v souladu s ustanovením § 102 zákona č. 127/2005 Sb., o elektronických komunikacích a o změně některých souvisejících zákonů stanoveno rozsahem 1 m po stranách krajního vedení *SEK* a není v příloženém výřezu/výřezích z účelové mapy *SEK* společnosti Česká telekomunikační infrastruktura a.s.vyznačeno (dále jen *Ochranné pásmo*).

(1) *Vyjádření* je platné pouze pro zájmové území určené a vyznačené žadatelem, jakož i pro důvod vydání *Vyjádření* stanovený žadatelem v žádosti.

Číslo jednací: 509726/18

Číslo žádosti: 0118 058 372

Vyjádření pozbývá platnosti uplynutím doby platnosti v tomto *Vyjádření* uvedené, změnou rozsahu zájmového území či změnou důvodu vydání *Vyjádření* uvedeného v žádosti, nesplněním povinnosti stavebníka dle bodu (3) tohoto *Vyjádření*, a nebo pokud se žadatel či stavebník bezprostředně před zahájením realizace stavby ve vyznačeném zájmovém území prokazatelně neujistí u společnosti *Česká telekomunikační infrastruktura a.s.* o tom, zda toto *Vyjádření* v době bezprostředně předcházející zahájení realizace stavby ve vyznačeném zájmovém území stále odpovídá skutečnosti, to vše v závislosti na tom, která ze skutečností rozhodná pro pozbytí platnosti tohoto *Vyjádření* nastane nejdříve.

(2) **Podmínky ochrany SEK jsou stanoveny v tomto *Vyjádření* a ve Všeobecných podmínkách ochrany SEK společnosti *Česká telekomunikační infrastruktura a.s.*, které jsou nedílnou součástí tohoto *Vyjádření*. Stavebník, nebo jím pověřená třetí osoba, je povinen řídit se těmito Všeobecnými podmínkami ochrany SEK společnosti *Česká telekomunikační infrastruktura a.s.***

(3) Stavebník, nebo jím pověřená třetí osoba, je povinen **pouze pro případ, že**

a) existence a poloha SEK, jež je zakreslena v přiloženém výřezu/výřezech z účelové mapy SEK společnosti *Česká telekomunikační infrastruktura a.s.* a nebo

b) toto *Vyjádření*, včetně Všeobecných podmínek ochrany SEK

nepředstavuje dostatečnou informaci pro záměr, pro který podal shora označenou žádost nebo pro zpracování projektové dokumentace stavby, která koliduje se SEK, nebo zasahuje do Ochranného pásma SEK, vyzvat písemně společnost *Česká telekomunikační infrastruktura a.s.* k upřesnění podmínek ochrany SEK, a to prostřednictvím zaměstnance společnosti *Česká telekomunikační infrastruktura a.s.* pověřeného ochranou sítě - Hynek Uher, e-mail: hynek.uher@cetin.cz (dále jen POS).

(4) **Přeložení SEK zajistí její vlastník, společnost *Česká telekomunikační infrastruktura a.s.*** Stavebník, který vyvolal překládku SEK je dle ustanovení § 104 odst. 17 zákona č. 127/2005 Sb., o elektronických komunikacích a o změně některých souvisejících zákonů povinen uhradit společnosti *Česká telekomunikační infrastruktura a.s.* veškeré náklady na nezbytné úpravy dotčeného úseku SEK, a to na úrovni stávajícího technického řešení.

(5) **Pro účely přeložení SEK dle bodu (3) tohoto *Vyjádření* je stavebník povinen uzavřít se společností *Česká telekomunikační infrastruktura a.s.* Smlouvu o realizaci překládky SEK.**

(6) Společnost *Česká telekomunikační infrastruktura a.s.* prohlašuje, že žadateli byly pro jím určené a vyznačené zájmové území poskytnuty veškeré, ke dni podání shora označené žádosti, dostupné informace o SEK.

(7) Žadateli převzetím tohoto *Vyjádření* vzniká povinnost poskytnuté informace a data užít pouze k účelu, pro který mu byla tato poskytnuta. Žadatel není oprávněn poskytnuté informace a data rozmnožovat, rozšiřovat, pronajímat, půjčovat či jinak užívat bez souhlasu společnosti *Česká telekomunikační infrastruktura a.s.* V případě porušení těchto povinností vznikne žadateli odpovědnost vyplývající z platných právních předpisů, zejména předpisů práva autorského.

V případě dotazů k *Vyjádření* lze kontaktovat společnost *Česká telekomunikační infrastruktura a.s.* na asistenční lince 238 461 111.

Přílohami *Vyjádření* jsou:

- Všeobecné podmínky ochrany SEK společnosti *Česká telekomunikační infrastruktura a.s.*
- Situační výkres (obsahuje zájmové území určené a vyznačené žadatelem a výřezy účelové mapy SEK)
- Informace k vytyčení SEK

Číslo jednací: 509726/18

Číslo žádosti: 0118 058 372

Vyjádření vydala společnost Česká telekomunikační infrastruktura a.s. dne: 12. 1. 2018.


Česká telekomunikační infrastruktura a.s.
Olšanská 2681/6
130 00 Praha 3
DIČ: CZ04084063


Příloha k *Vyjádření* 509726/18

Číslo žádosti: 0118 058 372

Všeobecné podmínky ochrany SEK společnosti Česká telekomunikační infrastruktura a.s.
I. Obecná ustanovení

1. Stavebník, nebo jím pověřená třetí osoba, je povinen při provádění jakýchkoliv činností, zejména stavebních nebo jiných prací, při odstraňování havárií a projektování staveb, řídit se platnými právními předpisy, technickými a odbornými normami (včetně doporučených), správnou praxí v oboru stavebnictví a technologickými postupy a učinit veškerá opatření nezbytná k tomu, aby nedošlo k poškození nebo ohrožení sítě elektronických komunikací ve vlastnictví společnosti Česká telekomunikační infrastruktura a.s. a je výslovně srozuměn s tím, že SEK jsou součástí veřejné komunikační sítě, jsou zajišťovány ve veřejném zájmu a jsou chráněny právními předpisy.
2. Při jakékoliv činnosti v blízkosti vedení SEK je stavebník, nebo jím pověřená třetí osoba, povinen respektovat ochranné pásmo SEK tak, aby nedošlo k poškození nebo zamezení přístupu k SEK. Při křížení nebo souběhu činností se SEK je povinen řídit se platnými právními předpisy, technickými a odbornými normami (včetně doporučených), správnou praxí v oboru stavebnictví a technologickými postupy. Při jakékoliv činnosti ve vzdálenosti menší než 1 m od krajního vedení vyznačené trasy podzemního vedení SEK (dále jen PVSEK) nesmí používat mechanizačních prostředků a nevhodného nářadí.
3. Pro případ porušení kterékoliv z povinností stavebníka, nebo jím pověřené třetí osoby, založené Všeobecnými podmínkami ochrany SEK společnosti Česká telekomunikační infrastruktura a.s. je stavebník, nebo jím pověřená třetí osoba, odpovědný za veškeré náklady a škody, které společnosti Česká telekomunikační infrastruktura a.s. vzniknou porušením jeho povinností.
4. V případě, že budou zemní práce zahájeny po uplynutí doby platnosti tohoto Vyjádření, nelze toto Vyjádření použít jako podklad pro vytyčení a je třeba požádat o vydání nového Vyjádření.
5. Bude-li žadatel na společnosti Česká telekomunikační infrastruktura a.s. požadovat, aby se jako účastník správního řízení, pro jehož účely bylo toto Vyjádření vydáno, vzdala práva na odvolání proti rozhodnutí vydanému ve správním řízení, pro jehož účely bylo toto Vyjádření vydáno, je povinen kontaktovat POS.

II. Součinnost stavebníka při činnostech v blízkosti SEK

1. Započítí činnosti je stavebník, nebo jím pověřená třetí osoba, povinen oznámit POS. Oznámení bude obsahovat číslo Vyjádření, k němuž se vztahují tyto podmínky.
2. Před započítím zemních prací či jakékoliv jiné činnosti je stavebník, nebo jím pověřená třetí osoba, povinen zajistit vyznačení tras PVSEK na terénu dle polohopisné dokumentace. S vyznačenou trasou PVSEK prokazatelně seznámí všechny osoby, které budou a nebo by mohly činnosti provádět.
3. Stavebník, nebo jím pověřená třetí osoba, je povinen upozornit jakoukoliv třetí osobu, jež bude provádět zemní práce, aby zjistila nebo ověřila stranovou a hloubkovou polohu PVSEK příčnými sondami, a je srozuměn s tím, že možná odchylka uložení středu trasy PVSEK, stranová i hloubková, činí +/- 30 cm mezi skutečným uložením PVSEK a polohovými údaji ve výkresové dokumentaci.
4. Při provádění zemních prací v blízkosti PVSEK je stavebník, nebo jím pověřená třetí osoba, povinen postupovat tak, aby nedošlo ke změně hloubky uložení nebo prostorového uspořádání PVSEK. Odkryté PVSEK je stavebník, nebo jím pověřená třetí osoba, povinen zabezpečit proti prověšení, poškození a odcizení.
5. Při zjištění jakéhokoliv rozporu mezi údaji v projektové dokumentaci a skutečností je stavebník, nebo jím pověřená třetí osoba, povinen bez zbytečného odkladu přerušit práce a zjištění rozporu oznámit POS. V přerušovaných pracích lze pokračovat teprve poté, co od POS prokazatelně obdržel souhlas k pokračování v pracích.
6. V místech, kde PVSEK vystupuje ze země do budovy, rozváděče, na sloup apod. je stavebník, nebo jím pověřená třetí osoba, povinen vykonávat zemní práce se zvýšenou mírou opatrnosti s ohledem na ubývající krytí nad PVSEK. Výkopové práce v blízkosti sloupů nadzemního vedení SEK (dále jen NVSEK) je povinen provádět v takové vzdálenosti, aby nedošlo k narušení jejich stability, to vše za dodržení platných právních předpisů, technických a odborných norem, správné praxi v oboru stavebnictví a technologických postupů.

Příloha k *Vyjádření* 509726/18

Číslo žádosti: 0118 058 372

7. Při provádění zemních prací, u kterých nastane odkrytí *P VSEK*, stavebník, nebo jím pověřená třetí osoba před zakrytím *P VSEK* vyzve *POS* ke kontrole. Zához je stavebník oprávněn provést až poté, kdy prokazatelně obdržel souhlas *POS*.

8. Stavebník, nebo jím pověřená třetí osoba, není oprávněn manipulovat s kryty kabelových komor a vstupovat do kabelových komor bez souhlasu společnosti *Česká telekomunikační infrastruktura a.s.*

9. Stavebník, nebo jím pověřená třetí osoba, není oprávněn trasu *P VSEK* mimo vozovku přejíždět vozidly nebo stavební mechanizací, a to až do doby, než *P VSEK* řádně zabezpečí proti mechanickému poškození. Stavebník, nebo jím pověřená třetí osoba, je povinen projednat s *POS* způsob mechanické ochrany trasy *P VSEK*. Při přepravě vysokého nákladu nebo mechanizace pod trasou *NVSEK* je stavebník, nebo jím pověřená třetí osoba, povinen respektovat výšku *NVSEK* nad zemí.

10. Stavebník, nebo jím pověřená třetí osoba, není oprávněn na trase *P VSEK* (včetně ochranného pásma) jakkoliv měnit niveletu terénu, vysazovat trvalé porosty ani měnit rozsah a konstrukci zpevněných ploch (např. komunikací, parkovišť, vjezdů aj.).

11. Stavebník, nebo jím pověřená třetí osoba, je povinen manipulační a skladové plochy zřízovat v takové vzdálenosti od *NVSEK*, aby činnosti na/v manipulačních a skladových plochách nemohly být vykonávány ve vzdálenost menší než 1m od *NVSEK*.

12. Stavebník, nebo jím pověřená třetí osoba, není oprávněn užívat, přemísťovat a odstraňovat technologické, ochranné a pomocné prvky *SEK*.

13. Stavebník, nebo jím pověřená třetí osoba, není oprávněn bez předchozího projednání jakkoliv manipulovat s případně odkrytými prvky *SEK*, zejména s ochrannou skříňí optických spojek, optickými spojkami, technologickými rezervami či jakýmkoliv jiným zařízením *SEK*.

14. Stavebník, nebo jím pověřená třetí osoba, je povinen každé poškození či krádež *SEK* neprodleně od okamžiku zjištění takové skutečnosti, oznámit *POS* na telefonní číslo: 602 450 148 nebo v mimopracovní době na telefonní číslo 238 462 690.

III. Práce v objektech a odstraňování objektů

1. Stavebník, nebo jím pověřená třetí osoba, je povinen před zahájením jakýchkoliv prací v budovách a jiných objektech, kterými by mohl ohrozit stávající *SEK*, prokazatelně kontaktovat *POS* a zajistit u společnosti *Česká telekomunikační infrastruktura a.s.* bezpečné odpojení *SEK*.

2. Při provádění činností v budovách a jiných objektech je stavebník, nebo jím pověřená třetí osoba, povinen v souladu s právními předpisy, technickými a odbornými normami (včetně doporučených), správnou praxí v oboru stavebnictví a technologickými postupy provést mimo jiné průzkum vnějších i vnitřních vedení *SEK* na omítce i pod ní.

IV. Součinnost stavebníka při přípravě stavby

1. Pokud činností stavebníka, nebo jím pověřené třetí osoby, k níž je třeba povolení správního orgánu dle zvláštního právního předpisu, dojde k ohrožení či omezení *SEK*, je stavebník, nebo jím pověřená třetí osoba, povinen kontaktovat *POS* a předložit zakreslení *SEK* do příslušné dokumentace stavby (projektové, realizační, koordinační atp.).

2. V případě, že pro činnosti stavebníka, nebo jím pověřené třetí osoby, není třeba povolení správního orgánu dle zvláštního právního předpisu, je stavebník, nebo jím pověřená třetí osoba, povinen předložit zakreslení trasy *SEK* i s příslušnými kótami do zjednodušené dokumentace (katastrální mapa, plánec), ze které bude zcela patrná míra dotčení *SEK*.

Příloha k *Vyjádření* 509726/18

Číslo žádosti: 0118 058 372

3. Při projektování stavby, rekonstrukce či přeložky vedení a zařízení silových elektrických sítí, elektrických trakcí vlaků a tramvají, nejpozději však před zahájením správního řízení ve věci povolení stavby, rekonstrukce či přeložky vedení a zařízení silových elektrických sítí, elektrických trakcí vlaků a tramvají, je stavebník, nebo jím pověřená třetí osoba, povinen provést výpočet rušivých vlivů, zpracovat ochranná opatření a předat je *POS*.

4. Při projektování stavby, při rekonstrukci, která se nachází v ochranném pásmu radiových tras společnosti *Česká telekomunikační infrastruktura a.s.* a překračuje výšku 15 m nad zemským povrchem, a to včetně dočasných objektů zařízení staveniště (jeřáby, konstrukce, atd.), nejpozději však před zahájením správního řízení ve věci povolení takové stavby, je stavebník nebo jím pověřená třetí osoba, povinen kontaktovat *POS*. Ochranné pásmo radiových tras v šíři 50m je zakresleno do situačního výkresu. Je tvořeno dvěma podélnými pruhy o šíři 25 m po obou stranách radiového paprsku v celé jeho délce, resp. 25 m kruhem kolem vysílacího radiového zařízení.

5. Pokud se v zájmovém území stavby nachází podzemní silnoproudé vedení (NN) společnosti *Česká telekomunikační infrastruktura a.s.* je stavebník, nebo jím pověřená třetí osoba, před zahájením správního řízení ve věci povolení správního orgánu k činnosti stavebníka, nebo jím pověřené třetí osoby, nejpozději však před zahájením stavby, povinen kontaktovat *POS*.

6. Pokud by navrhované stavby (produktovody, energovody aj.) svými ochrannými pásmy zasahovaly do prostoru stávajících tras a zařízení *SEK*, či do jejich ochranných pásem, je stavebník, nebo jím pověřená třetí osoba, povinen realizovat taková opatření, aby mohla být prováděna údržba a opravy *SEK*, a to i za použití mechanizace, otevřeného plamene a podobných technologií.

V. Křížení a souběh se *SEK*

1. Stavebník, nebo jím pověřená třetí osoba, je povinen v místech křížení *P VSEK* se sítěmi technické infrastruktury, pozemními komunikacemi, parkovacími plochami, vjezdy atp. ukládat *P VSEK* v zákonných předpisy stanovené hloubce a chránit *P VSEK* chráničkami s přesahem minimálně 0.5 m na každou stranu od hrany křížení. Chráničku je povinen utěsnit a zamezit vnikání nečistot.

2. Stavebník nebo jím pověřená třetí osoba, je výslovně srozuměn s tím, že v případě, kdy hodlá umístit stavbu sjezdu či vjezdu, je povinen stavbu sjezdu či vjezdu umístit tak, aby metalické kabely *SEK* nebyly umístěny v hloubce menší než 0,6 m a optické nebyly umístěny v hloubce menší než 1 m.

3. Stavebník, nebo jím pověřená třetí osoba, je povinen základy (stavby, opěrné zdi, podezdívky apod.) umístit tak, aby dodržel minimální vodorovný odstup 1,5 m od krajního vedení, případně kontaktovat *POS*.

4. Stavebník, nebo jím pověřená třetí osoba, není oprávněn trasy *P VSEK* znepřístupnit (např. zabetonováním).

5. Stavebník, nebo jím pověřená třetí osoba, je při křížení a souběhu stavby nebo sítí technické infrastruktury s kabelovodem povinen zejména:

- pokud plánované stavby nebo trasy sítí technické infrastruktury budou umístěny v blízkosti kabelovodu ve vzdálenosti menší než 2 m nebo při křížení kabelovodu ve vzdálenosti menší než 0,5 m nad nebo kdekoliv pod kabelovodem, předložit *POS* zakreslení v příčných řezech,
- do příčného řezu zakreslit také profil kabelové komory v případě, kdy jsou sítě technické infrastruktury či stavby umístěny v blízkosti kabelové komory ve vzdálenosti menší než 2 m,
- neumísťovat nad trasou kabelovodu v podélném směru sítě technické infrastruktury,
- předložit *POS* vypracovaný odborný statický posudek včetně návrhu ochrany tělesa kabelovodu pod stavbou, ve vjezdu nebo pod zpevněnou plochou,
- nezakrývat vstupy do kabelových komor, a to ani dočasně,
- projednat s *POS*, nejpozději ve fázi projektové přípravy, jakékoliv výkopové práce, které by mohly být vedeny v úrovni či pod úrovní kabelovodu nebo kabelové komory a veškeré případy, kdy jsou trajektorie podvrtní a protlaků ve vzdálenosti menší než 1,5 m od kabelovodu.

Příloha k *Vyjádření* 509726/18

Číslo žádosti: 0118 058 372

Informace k vytyčení *SEK*

V případě požadavku na vytyčení *PVSEK* společnosti *Česká telekomunikační infrastruktura a.s.* se, prosím, obraťte na společnosti uvedené níže.

Česká telekomunikační infrastruktura a.s. - středisko Morava sever

se sídlem: Olšanská 2681/6, Praha 3, PSČ 13000

IČ: 04084063

DIČ: CZ04084063

kontakt: tel: 238462489 obslužná doba po-pa 7 - 15 hod

Vegacom, a.s. - výhradní dodavatel společnosti *Česká telekomunikační infrastruktura a.s.*

se sídlem: Pohraniční 52/23, 703 00 Ostrava

IČ: 25788680

DIČ: CZ25788680

kontakt: Ing. Lubomír Vařecha, mobil: 725820762, e-mail: varecha@vegacom.cz
Hurníková Hana, mobil: 725820758, e-mail: hurnikova@vegacom.cz

ALPROTEL GROUP, s.r.o.

se sídlem: Dobrá 543 Frýdek-Místek PSČ 739 51

IČ: 25863037

DIČ: CZ25863037

kontakt: Libor Kašperlík, mobil: 602783894, e-mail: kasperlik@alprotel.cz

GIS-STAVINVEX, a.s.

se sídlem: Bučinská 1733, 735 41 Petřvald

IČ: 25163558

DIČ: CZ25163558

kontakt: Michal Kučera, tel/fax: 596541102, mobil: 731613394, e-mail: ostrava@gis-stavinvex.cz
Ing. Anežka Škovroňová, tel/fax: 596541102, mobil: 731204729, e-mail: ostrava@gis-stavinvex.cz

Josef Matoušek

se sídlem: Dvorní 766/27, Ostrava-Poruba, PSČ: 708 00

IČ: 75591961

DIČ: 6404090748

kontakt: Josef Matoušek, mobil: 602 516 579, e-mail: matousek1964@seznam.cz

KATES, spol. s r.o.

se sídlem: Důlní 889, 735 35 Horní Suchá

IČ: 47680954

DIČ:

kontakt: Stanislav Knebl, tel.: 596426011, mobil: 736626762, e-mail: knebl.kates@seznam.cz

Milan Kočvara

se sídlem: Osvoboditelů 1200, 742 21 Kopřivnice

IČ: 63341620

DIČ:

kontakt: Milan Kočvara, mobil: 602439837, e-mail: vytyceni@seznam.cz

OPTOMONT, a.s.

se sídlem: Na Najmanské 915, 710 00 Ostrava

IČ: 25355759

DIČ: CZ25355759

kontakt: Bogdan Kaleta, tel.: 558340911, mobil: 721521807, e-mail: bogdan.kaleta@optomont.cz

Rostislav Ralidiák

se sídlem: Karviná, Čsl.armády 2930/25, PSČ 73301

IČ: 70244090

DIČ: CZ70244090

kontakt: Rostislav Ralidiák, mobil: 602 749 579, e-mail: trasovani@atlas.cz

Příloha k *Vyjádření* 509726/18

Číslo žádosti: 0118 058 372

Sitel, spol. s r.o., oblast Ostrava

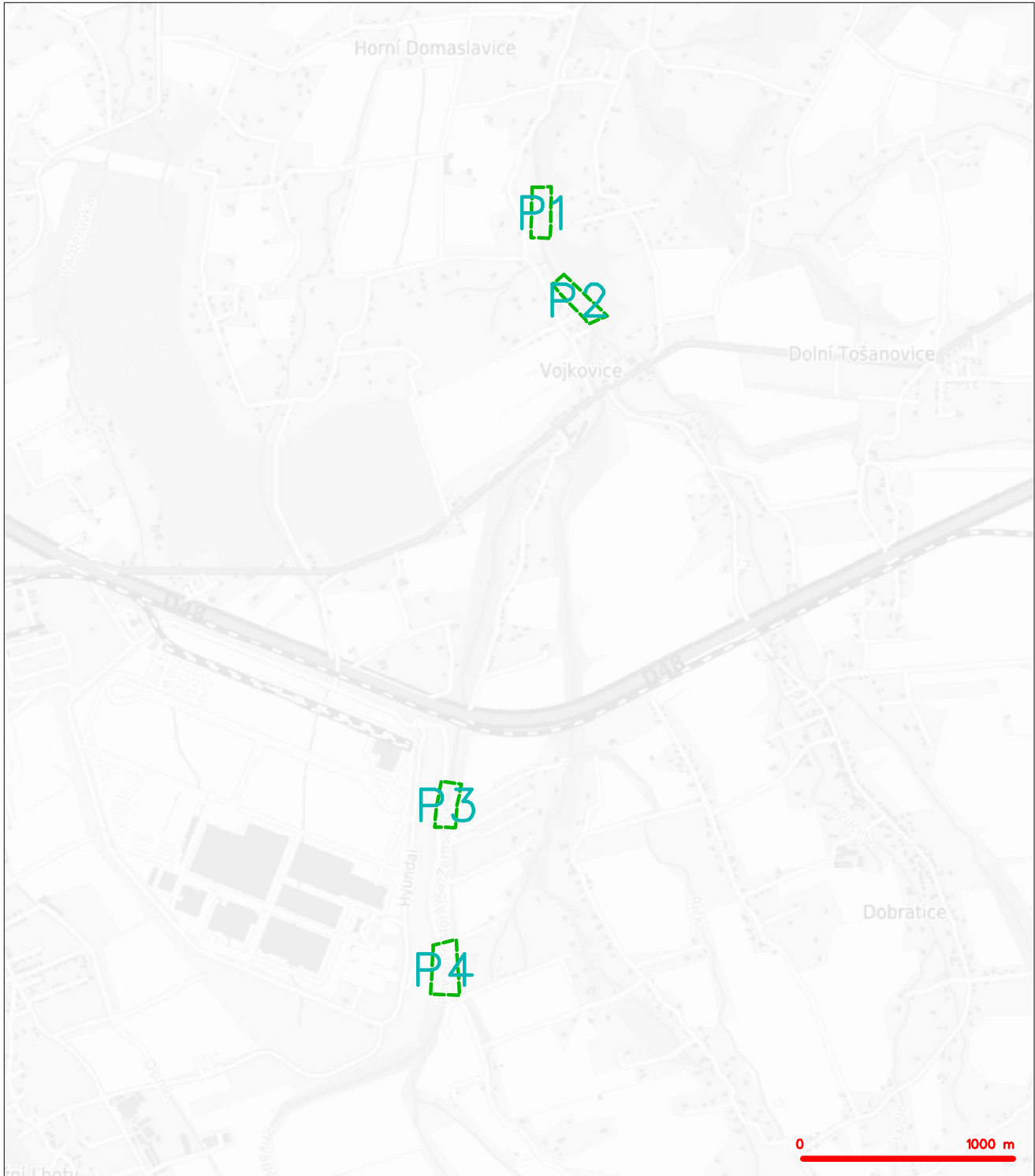
se sídlem: U studia 2253/28, 700 30 Ostrava-Zábřeh

IČ: 44797320

DIČ: CZ 44797320

kontakt: Ing. Jaroslav Solnický, mobil: 724 390 320, e-mail: jsolnický@sitel.cz

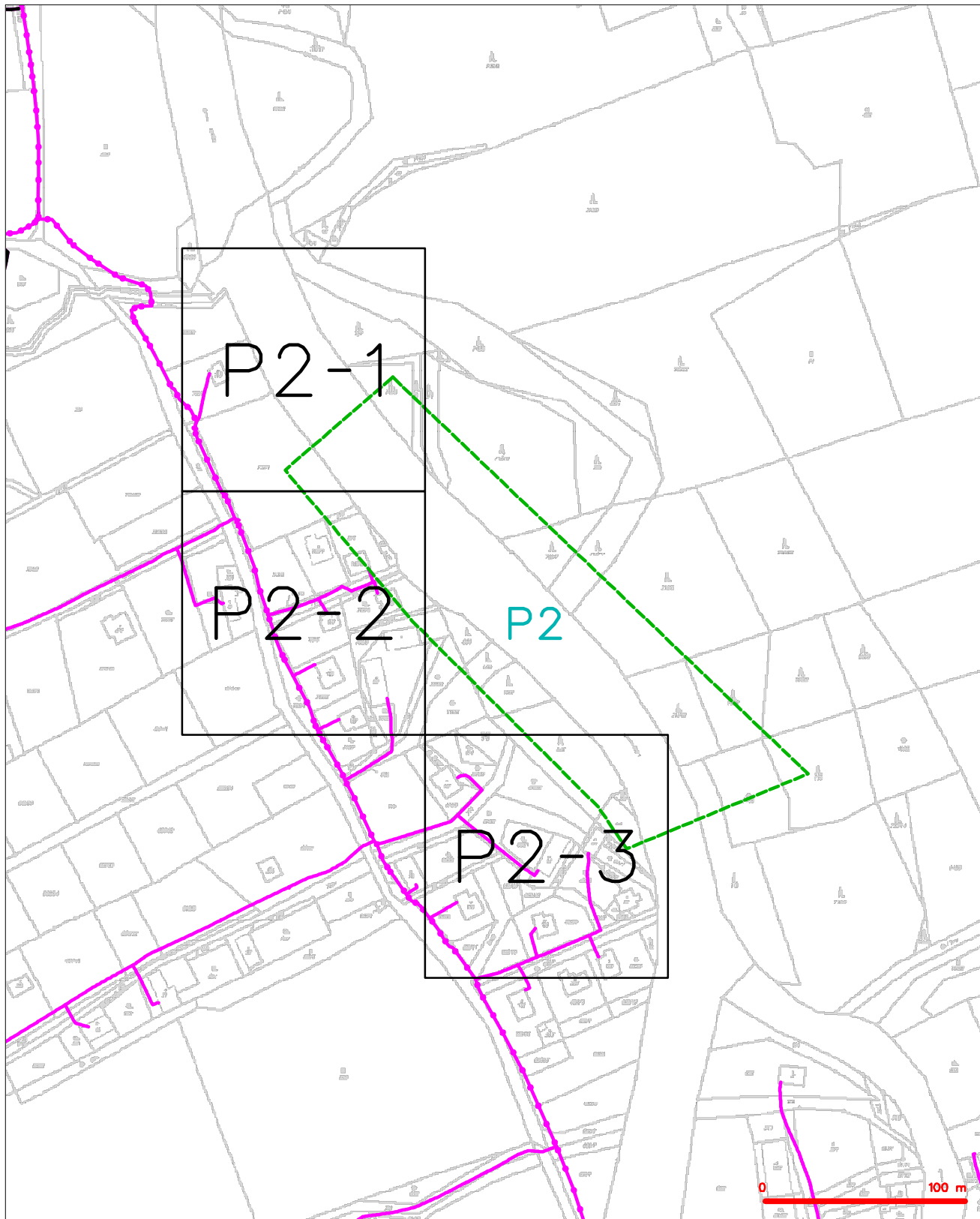
SITUAČNÍ VÝKRES - ZÁJMOVÉ ÚZEMÍ













LEGENDA
----- hranice zájmového území k vyjádření

[Signature]
Česká telekomunikační infrastruktura a.s.
Olšanská 2681/6
130 00 Praha 3
DIČ: CZ04084063
96

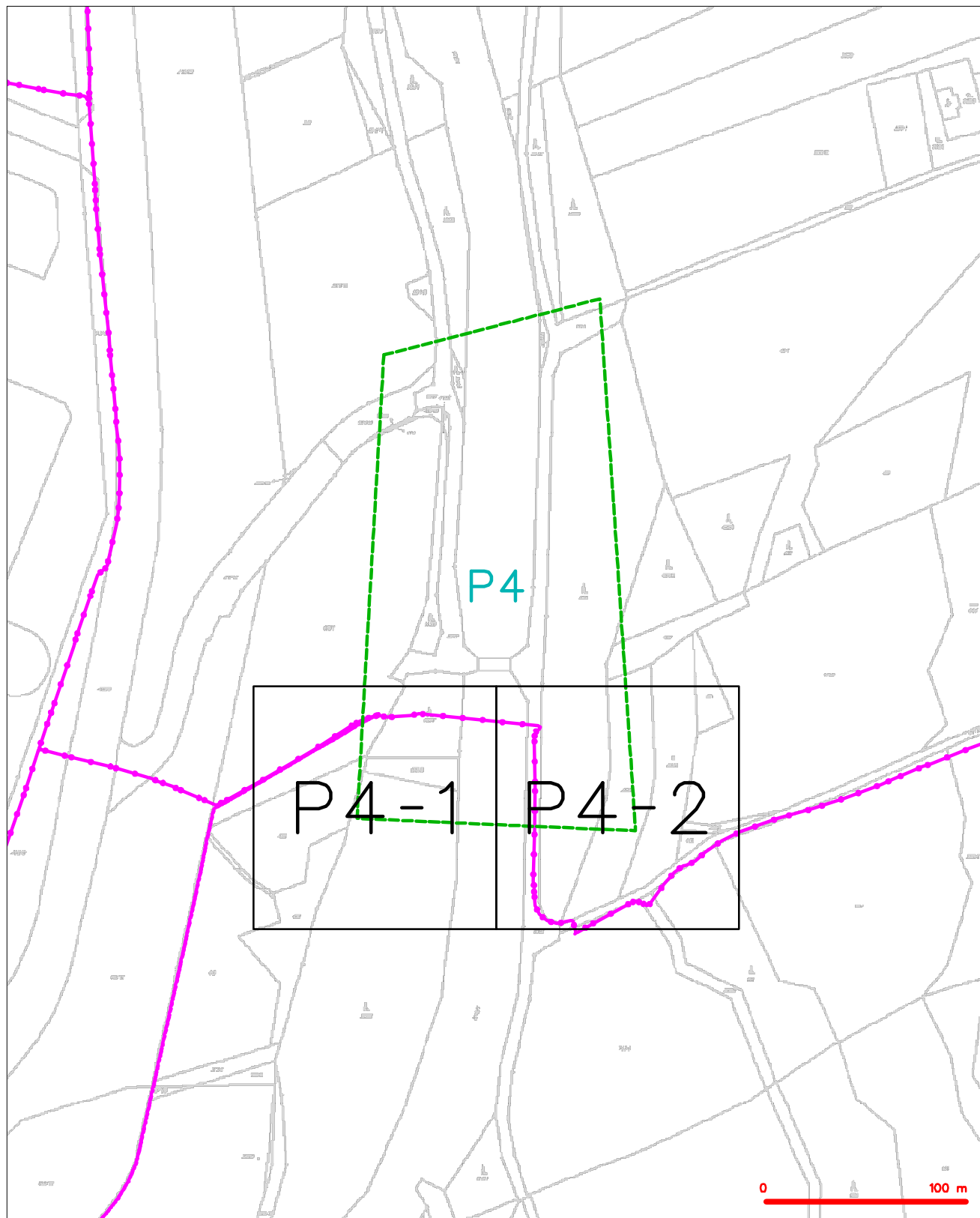
SITUAČNÍ VÝKRES - POLYGON 1



LEGENDA

- | | | | |
|---|---|---|---|
|  | hraniče závojného území / v výjazdovi |  | nezaměňný přírůstek optického kabelu, NDPE trubky |
|  | NV přípojnka, území s NV přípojnou CETIN |  | nebo součástí optického a metalického kabelu |
| | zaměňný přírůstek metalického kabelu | | radiové síle, ochranné písmo radiové síle |
|  | zaměňný přírůstek optického kabelu, NDPE trubky |  | nezaměňný síle |
|  | nebo součástí optického a metalického kabelu |  | negrovanované síle |
|  | nezaměňný přírůstek metalického kabelu |  | podzemní síle cizí |
| | podzemní síle cizí | | síle s NV |

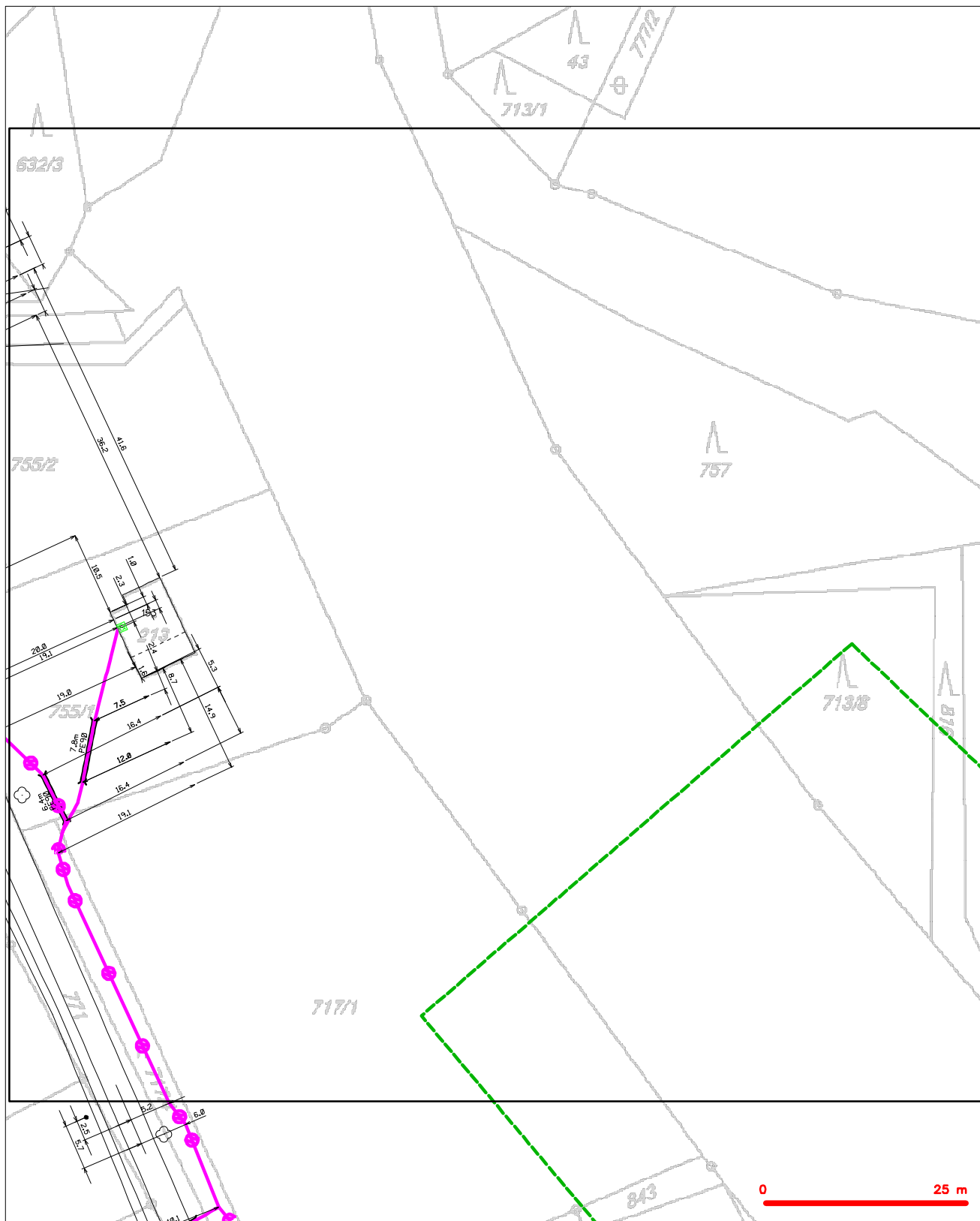
SITUAČNÍ VÝKRES - POLYGON 2













LEGENDA

- | | | | |
|--|--|--|--|
| | hranice rámcového území k vyjádření | | nezaměřený příběh optického kabelu, RDPE trubky nebo soudek optického a metalického kabelu |
| | NV přípojka, území s NV přípojkou CETIN | | radové síť, ochranné pásmo radové sítě |
| | zaměřený příběh metalického kabelu | | podzemní síť |
| | zaměřený příběh optického kabelu, RDPE trubky nebo soudek optického a metalického kabelu | | neprovozané síť |
| | nezaměřený příběh metalického kabelu | | podzemní síť cizí |
| | podzemní síť cizí | | síť s NV |
| | | | kollektor, kabelovod |

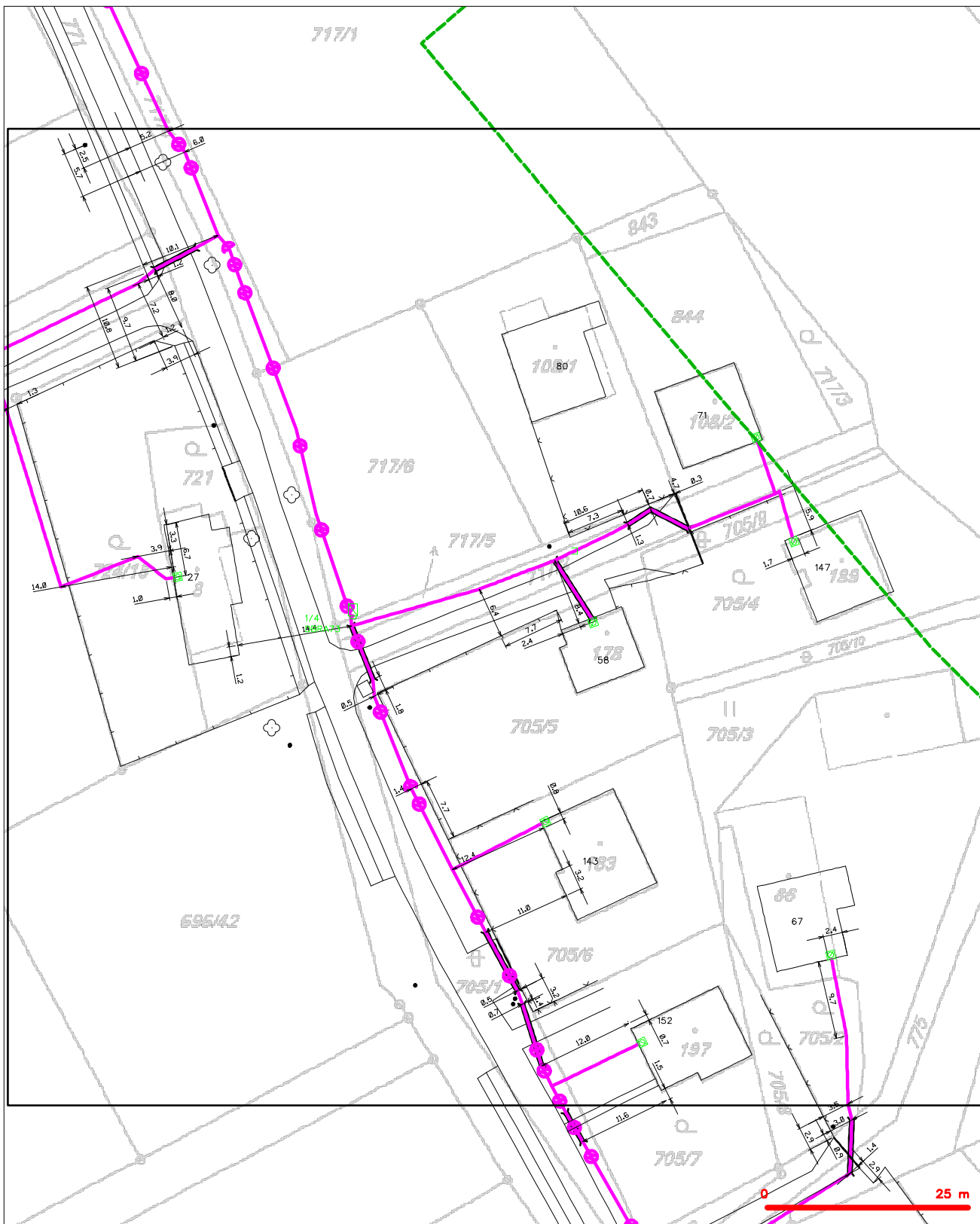
SITUAČNÍ VÝKRES - POLYGON 2, list kladu P2-1















LEGENDA

- | | | | |
|---|---|---|---|
|  | hraniče závojného území / v rybníčkovi |  | nezaměňený příbeh optického kabeľu, NDPE trubky |
|  | NV prípoje, území s NV prípoje CETIN |  | nebo soubeh optického a metalického kabeľu |
| | zaměňený příbeh metalického kabeľu | | radiové síť, ochranné písmo radiové síť |
|  | zaměňený příbeh optického kabeľu, NDPE trubky |  | podzemní síť |
|  | nebo soubeh optického a metalického kabeľu |  | negrovozované síť |
|  | nezaměňený příbeh metalického kabeľu |  | podzemní síť cizí |
| | podzemní síť cizí | | síť s NV |

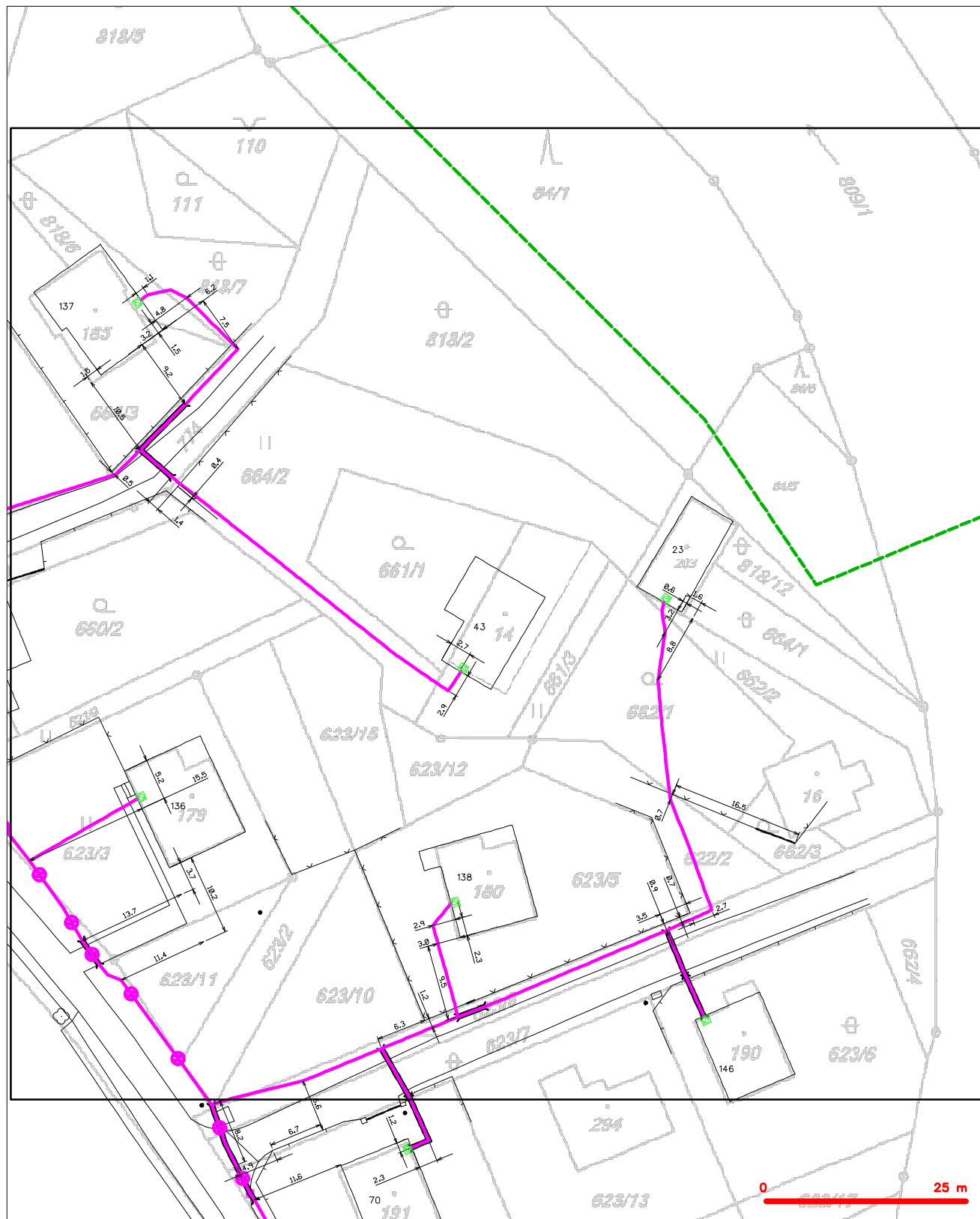
SITUAČNÍ VÝKRES - POLYGON 2, list kladu P2-2



LEGENDA

- | | | | |
|---|--|---|--|
|  | hranice závojevného území k vyjádření |  | nezaměňný přírůbek optického kabelu, NDPE trubky |
|  | NV přípojnka, území s NV přípojnou CETIV |  | nebo součást optického a metalického kabelu |
| | zaměňný přírůbek metalického kabelu | | radiové síle, ochranné písmo radiové síle |
|  | nezaměňný přírůbek metalického kabelu |  | podzemní síle |
|  | zaměňný přírůbek optického kabelu, NDPE trubky |  | neprovozanované síle |
|  | nebo součást optického a metalického kabelu |  | koaxiální, kabelový |
| | nezaměňný přírůbek metalického kabelu | | podzemní síle cizí |
|  | síle s NV |  | síle s NV |

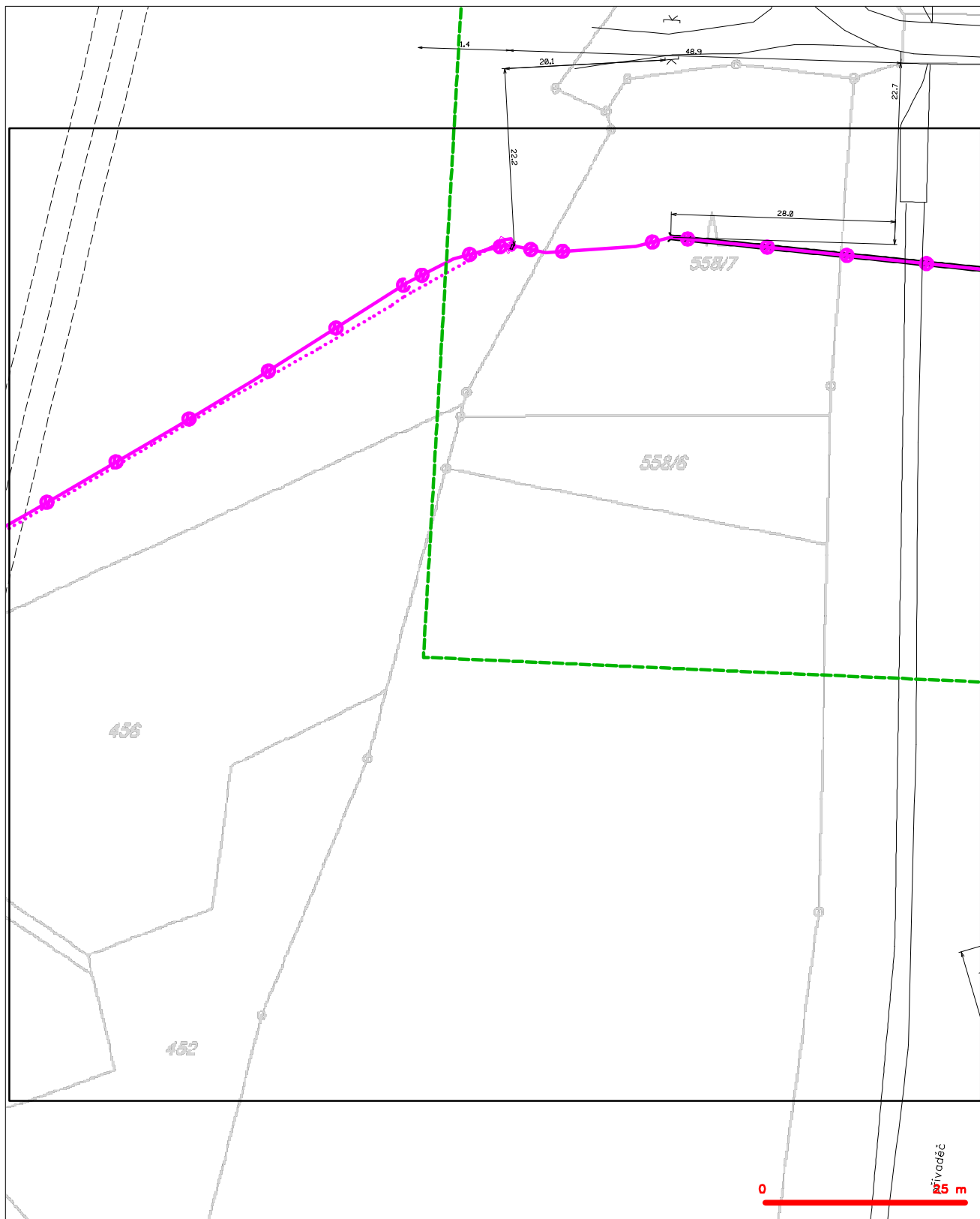
SITUAČNÍ VÝKRES - POLYGON 2, list kladu P2-3



LEGENDA

- | | | | |
|--|--|--|--|
| | hranice zámožného území k výjazdovi | | nezaměňený přírůstek optického kabelu, MDPE trubky |
| | NV přípojnka, území s NV přípojnou CETIN | | nová součást optického a metalického kabelu |
| | zaměňený přírůstek metalického kabelu | | radiové síť, ochranné písmo radiové síť |
| | zaměňený přírůstek optického kabelu, MDPE trubky | | podzemní síť |
| | nová součást optického a metalického kabelu | | neprovozovaná síť |
| | nezaměňený přírůstek metalického kabelu | | podzemní síť cizí |
| | podzemní síť cizí | | síť s NV |

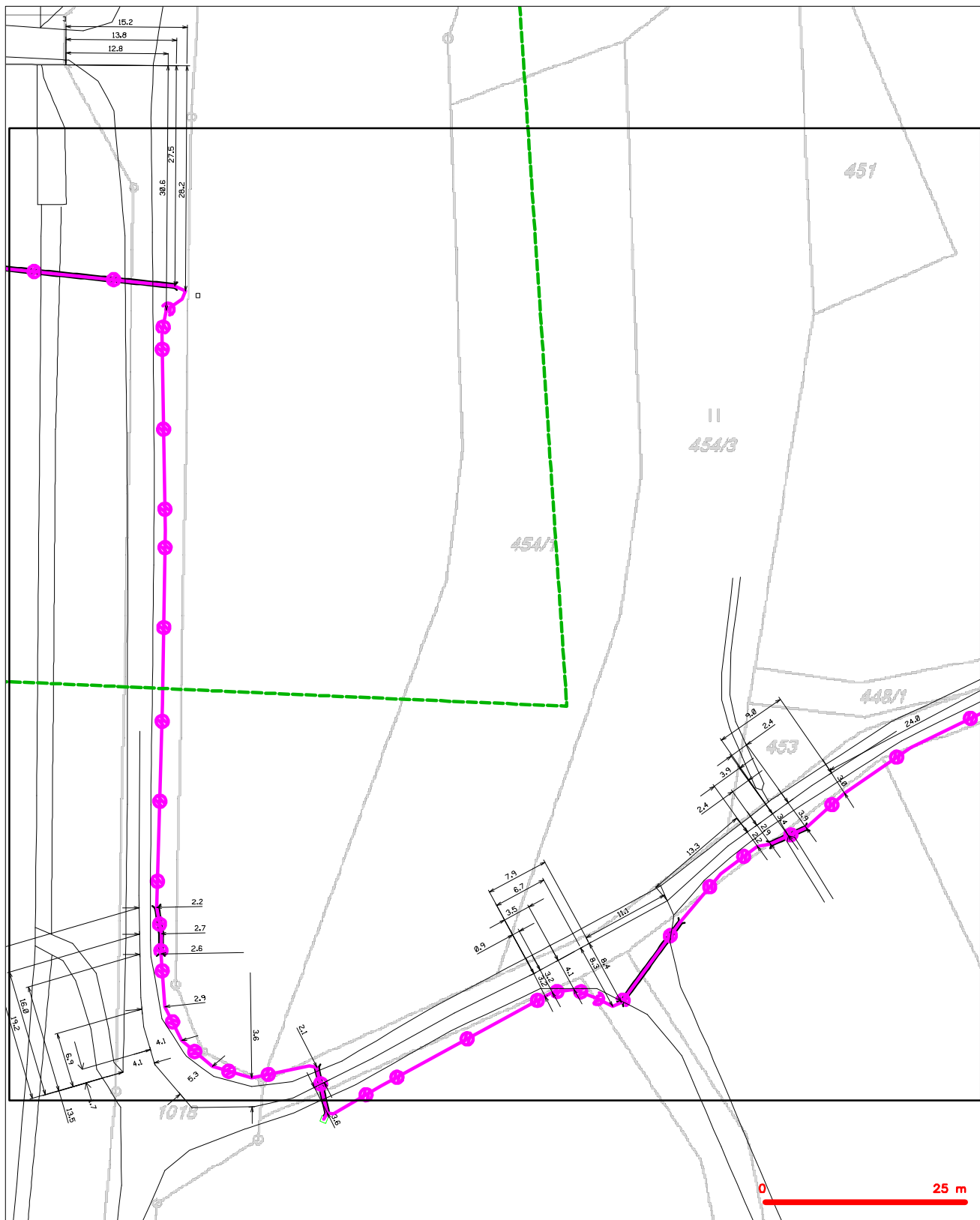
SITUAČNÍ VÝKRES - POLYGON 4, list kladu P4-1















LEGENDA

- | | | | |
|--|------------------------------------|--|--|
| | hranice zámožného území či vyzdani | | nezaměňj přibřh optického kabelu, HDPE trubky |
| | hranice zámožného území či vyzdani | | nezaměňj přibřh optického a metalického kabelu |
| | hranice zámožného území či vyzdani | | radiové síť, ochranné písmo radiové síť |
| | hranice zámožného území či vyzdani | | podzemní síť |
| | hranice zámožného území či vyzdani | | negravurované síť |
| | hranice zámožného území či vyzdani | | podzemní síť cizí |
| | hranice zámožného území či vyzdani | | síť s NN |
| | hranice zámožného území či vyzdani | | kolokt, kabelovod |

SITUAČNÍ VÝKRES - POLYGON 4, list kladu P4-2



LEGENDA

- | | | | |
|---|--|---|--|
|  | hraniče závojného území / v rybníčkovi |  | nezaměňený přírůstek optického kabelu, NĐPE trubky |
|  | NV přípojnka, území s NV přípojnou CETIN |  | nebo součást optického a metalického kabelu |
| | zaměňený přírůstek metalického kabelu | | radiové síť, ochranné písmo radiové síle |
|  | zaměňený přírůstek optického kabelu, NĐPE trubky |  | podzemní síle |
|  | nebo součást optického a metalického kabelu |  | neprovozovaná síle |
|  | nezaměňený přírůstek metalického kabelu |  | olektor, kabelovod |
| | podzemní síle cizí | | podzemní síle cizí |
|  | síle s NV |  | síle s NV |

Ing. Marek Boháč

LINEPLAN s.r.o.

28. října 2663/150

702 00, Ostrava – Moravská Ostrava

Váš dopis: 12.06.2018
Vyřizuje: Uher 602 450 148

Naše značka: 244/18uh
Datum: 13.06.2018

Stavební řízení


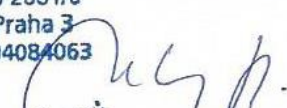
Na základě vyjádření o existenci SEK v majetku společnosti CETIN a.s. č.j. 509726/18 pro stavbu " Přivaděč Vyšní Lhoty , Žermanice, stupně 2, 3, 13 a 16, PD, stavba č. 3041" a Vámi dodané situace stavby, sdělujeme:

Souhlasíme se stavebním řízením na tuto stavbu s tím, že budou splněny všeobecné podmínky ochrany SEK v majetku společnosti Česká telekomunikační infrastruktura a.s.

Při provádění zemních prací a při odkrytí podzemního vedení sítě elektronických komunikací (dále jen PVSEK) je povinen stavebník nebo jím pověřená třetí osoba před zakrytím PVSEK, vyzvat zaměstnance společnosti Česká telekomunikační infrastruktura a.s. pověřeného ochranou sítě – Hynek Uher, e-mail: hynek.uher@cetin.cz (dále jen POS) ke kontrole.

Zához je oprávněn provést až poté, kdy prokazatelně obdržel souhlas POS.

Za společnost CETIN a.s.
Hynek Uher
Specialista správy a ochrany sítě
Na základě Pověření

Česká telekomunikační infrastruktura a.s.
Olšanská 2681/6
130 00 Praha 3
DIČ: CZ04084063
 

OBEC HORNÍ DOMASLAVICE

739 51 Horní Domaslavice čp. 212



LINEPLAN s.r.o.
projektová činnost
28. října 168
Ostrava – Mariánské Hory
709 00

LINEPLAN s.r.o. projektová činnost ve výstavbě
- 6 -04- 2018
ZAKÁZKA č.:

VÁŠ DOPIS ZNAČKY/ZE DNE
044-2018-3
3. 4. 2018

NAŠE ZNAČKA
HoD 156/2018/V5

VYŘIZUJE/LINKA
Jiří Sušovský
558 664 342

HORNÍ DOMASLAVICE
4. 4. 2018

VĚC: **Žádost o vyjádření – „Přivaděč Vyšní Lhoty – Žermanice, stupně 2, 3, 13 a 16, projektová dokumentace, stavba č. 3041“**

Obec Horní Domaslavice souhlasí s provedením stavby (opravy) „Přivaděč Vyšní Lhoty – Žermanice, stupně 2, 3, 13 a 16, projektová dokumentace, stavba č. 3041“ dle přiložené projektové dokumentace.

S pozdravem

Jiří Sušovský
Starosta obce Horní Domaslavice

OBEC
Horní Domaslavice

**Obec Vojkovice**

Vojkovice č.p. 88, PSČ: 739 51 Dobrá

Naše značka: OÚVojk-225/2018
 Vaše značka: 045-2018-3
 Vyřizuje: Sobková Hana / 606 826 451
 Dne: 28.6.2018

**datová
schránka**

LINEPLAN s.r.o.
Středisko Ostrava
Ing. Marek Boháč
28. října 168
709 00 Ostrava – Mariánské Hory



Vyřádění k žádosti – „Přivaděč Vyšní Lhoty – Žermanice, stupně 2,3,13 a 16, projektová dokumentace, stavba č. 3041“

K projektové dokumentaci na akci „Přivaděč Vyšní Lhoty – Žermanice, stupně 2,3,13 a 16 - oprava spádových stupňů“ nemáme námitek.

Pouze požadujeme před zahájením prací provedení pasportu místních komunikací obce Vojkovice, které budou užívány pro přístup ke stavbě.
 Po dokončení stavby bude provedena prohlídka těchto komunikací a případné poškození komunikací opraví zhotovitel stavby.

S pozdravem

„otisk razítka“

Hana S o b k o v á
 starostka obce Vojkovice



OBEC NOŠOVICE

IČ 00577049, Nošovice 58, 739 51 Dobrá

LINEPLAN s.r.o.
projektová činnost
28. října 168
709 00 Ostrava-Mariánské Hory

V Nošovicích, dne 30.6. 2018

Č.j.: OÚNoš/ 160/2018
Vyřizuje Kačmarčík Miroslav
Tel. 558 641 332, 603 512 510
e-mail: starosta@nosovice.cz

Přivaděč Vyšní Lhoty – Žermanice, stupně 2, 3, 13 a 16

Obec Nošovice nemá námitek k projektové dokumentaci uvedené stavby.

Souhlasíme s využitím komunikace parc.č. 1300/1 v k.ú. Nošovice pro příjezd ke staveništi přivaděče Vyšní Lhoty – Žermanice za předpokladu, že před zahájením stavby prováděcí firma nahlásí zahájení prací včetně pravděpodobného ukončení.

Každodenně bude příjezdová komunikace vyčištěná od nečistot, veškeré vzniklé škody budou uhrazeny vlastníkovu pozemků. Po dokončení prací bude pozemek uveden do původního stavu a protokolárně předány.

S pozdravem

OBEC NOŠOVICE
Nošovice 58, 739 51 Dobrá
IČ 00577049
-3-

Kačmarčík Miroslav
starosta obce

Obec Nižní Lhoty
Nižní Lhoty 71
739 51 Dobrá



Vaše č. j.: 047-2018-3

Vaše spis. zn.:

Ze dne: 3. 4. 2018

Naše č. j.: OÚNL/153/2018

Vyřizuje: Marie Gryžboňová Mališová

Tel., fax: 558 642 127

E-mail: obec@niznilhoty.cz

Datum: 17. 7. 2018

Vyjádření ke stavbě „Přivaděč Vyšní Lhoty – Žermanice, stupně 2, 3, 13 a 16, projektová dokumentace, stavba č. 3041“

Po prostudování předložené projektové dokumentace sdělujeme následující:

1. Na straně 14 Přílohy č. B – Souhrnné technické zprávy je v bodě a 4) uvedeno „SO 04: Stupeň č. 13“, domníváme se, že správně má být uvedeno „SO 04: Stupeň č. 16“.
2. V bodě B.4 Dopravní řešení, a) Popis dopravního řešení je uvedeno „Stavba nevyžaduje žádné úpravy stávajícího dopravního řešení. Na výjezdech ze staveniště budou umístěny informační tabule „pozor, výjezd vozidel stavby.“

Nesouhlasíme s tím, že stavba nevyžaduje žádné úpravy stávajícího dopravního řešení.

Přilehlé místní komunikace svým konstrukčním stavem a prostorovým uspořádáním nevyhovují zatížení staveništní dopravou. Před započatím stavebních prací musí dojít ke zdokumentování stavu místních komunikací, protokolárnímu předání staveništní dopravou dotčených úseků místních komunikací s tím, že v místech zřízení dočasných staveništních sjezdů, případně v jiných místech, která to budou vyžadovat, budou provedena potřebná technická opatření k zamezení poškození místních komunikací. Po skončení stavby musí dojít k opětovnému zdokumentování stavu místních komunikací a následně k odstranění či úhradě škod vzniklých v důsledku staveništní dopravy na dotčených místních komunikacích.

Dle platné legislativy (zákon 13/1997 Sb., o pozemních komunikacích, ve znění pozdějších předpisů, vyhláška 104/1997 Sb., kterou se provádí zákon o pozemních komunikacích, ve znění pozdějších předpisů) se místa ležící mimo komunikaci připojují k místní komunikaci sjezdem či nájezdem, což platí i pro připojení staveniště, tzn. zřízení dočasného staveništního sjezdu. Technické podmínky pro připojení upravuje prováděcí právní předpis. Povolení o připojení vydává příslušný silniční správní úřad. V případě stavby SO 04 – opravy stupně č. 16 budou dle předložené dokumentace zřizovány 3 sjezdy z místních komunikací, a to 1 sjezd z MK 4b na pozemku parc. č. 1017 a 2 sjezdy z MK 6b na pozemku parc. č. 1018, oba v k. ú. a obci Nižní Lhoty, které bude nutno povolit.

Jelikož na předmětných místních komunikacích, zvláště pak na části MK 6b v úseku od obce Dobratice na most NL-M- 02 (nad spádovým stupněm č. 16) a na části MK 4b v úseku od mostu NL-M-02 směrem k okružní komunikaci kolem Průmyslové zóny Nošovice (v obou směrech), probíhá intenzivní doprava, zvláště pak v době střídání směn v závodech umístěných v PZ Nošovice, požadujeme z důvodu zachování bezpečnosti silničního provozu, Stanovení přechodné úpravy provozu na pozemních komunikacích.

Při zřizování staveništních sjezdů z MK do žermanického přivaděče (pod spádovým stupněm) doporučujeme, z důvodu zachování bezpečnosti a plynulosti silničního provozu, dočasnou uzavírku MK (jen na dobu nezbytně nutnou) s objížděčkou. Uzavírky s objížděčkou (na pravém a levém břehu pod spádovým stupněm) by mohly proběhnout pouze za předpokladu, že každá proběhne v jiném časovém úseku, a to z důvodu zachování dopravní obslužnosti území.

Požadujeme, aby staveništní doprava pro stavbu „SO 04: Stupeň č. 16“ probíhala z okružní komunikace kolem PZ Nošovice výjezdem na křižovatku „T“ pod stupněm č. 16.


Souhlasíme s užíváním MK 6b a 4b pouze pro staveništní dopravu pro stavbu „SO 04: Stupeň č. 16“. Pokud by probíhala staveništní doprava mezi stavbami „SO 03: Stupeň č. 13“ a „SO 04: Stupeň č. 16“ požadujeme, aby tato doprava probíhala po okružní komunikaci kolem PZ Nošovice, protože nesouhlasíme, aby k mezistaveništní dopravě byly využívány MK 4b a 6b v úseku mezi mostem NL-M-02 (stupeň č. 16) a mostem NL-M-03 (stupeň č. 14), únosností konstrukčních vrstev a prostorovým uspořádáním nejsou vhodné - dostačující pro staveništní dopravu.

Za předpokladu respektování výše uvedeného souhlasíme se stavbou „Přivaděč Vyšní Lhoty – Žermanice, stupně 2, 3, 13 a 16, projektová dokumentace, stavba č. 3041“. Vyjádření se týká části stavby probíhající v k. ú. a obci Nižní Lhoty.

V případě nejasností nás kontaktujte.

S pozdravem

OBEC NIŽNÍ LHOTY



Marie Gryžboňová Mališová
starostka



LESY ČESKÉ REPUBLIKY S.P., LS Frýdek-Místek

Morávka 557, Morávka 739 04, tel. +420956110111, Fax.: +420558691279, ls110@lesy-cr.cz, ID DS: e8jcfns



LINEPLAN s.r.o. projektová činnost ve výstavbě
20 -04- 2018
ZAKÁZKA č.:

Lineplan s.r.o.
28. října 2663/150
702 00 Ostrava - Moravská
Ostrava



VÁŠ DOPIS ZN.
061-2018-3

ČÍSLO JEDNACÍ
LCR110/001018/2018

SPISOVÁ ZNAČKA
LCR0015931/2018

DATUM
18.04.2018

VYŘIZUJE
Zapletalová Dana

TELEFON
956110106

GSM
724623718

FAX

E-MAIL
dana.zapletalova@lesy-cr.cz

Vyjádření k žádosti o povolení vstupu na pozemky p.č. 603, p.č. 1056/2, p.č. 629 k.ú. Horní Domaslavice, p.č. 814/1 k.ú. Vojkovice, p.č. 928/5 k.ú. Nošovice

Lesy České republiky, s.p. Hradec Králové, Lesní správa Frýdek-Místek, Morávka č.p.557, 739 04 Morávka, obdržela Vaši žádost o povolení vstupu na lesní pozemky p.č. 603, p.č. 1056/2, p.č. 629 k.ú. Horní Domaslavice, p.č. 814/1 k.ú. Vojkovice, p.č. 928/5 k.ú. Nošovice z důvodu opravy čtyř spádových stupňů – akce „Přivaděč Vyšní Lhoty – Žermanice, stupeň 2,3,13 a 16, stavba č. 3041“.

Dle projektové dokumentace jde o zábor části výše uvedených lesních pozemků a to p.č. 603 ve výměře 298 m², p.č. 1056/2 ve výměře 17 m², p.č. 629 ve výměře 177 m², p.č. 814/1 ve výměře 230 m² a p.č. 928/5 ve výměře 272 m².

Zábor části výše uvedených pozemků je možný za těchto podmínek :

- investor stavby na části lesních pozemků požádá orgán státní správy lesů o dočasně odnětí z pozemku určených k plnění funkcí lesa na období realizace stavby tj. 10/2018 až 12/2020,
- investor stavby předloží na lesní správě znalecký posudek na úbytek produkční funkce lesa z důvodu dočasného odnětí z PUPFL
- dále investor stavby požádá lesní správu o uzavření úplatné nájemní smlouvy na dotčené části lesních pozemků (NS na dobu trvání dočasného odnětí z PUPFL),
- investor nebo jim pověřený zhotovitel stavby pozemky protokolárně převezme od revírníka ing. Jiřího Poláška tel. 724523608
- po ukončení prací na stavbě investor nebo zhotovitel stavby pozemky protokolárně předá zpět revírníkovi ing. Jiřímu Poláškově.

S pozdravem

Lesy České republiky, s.p. [06]
 se sídlem Přemyslova 1106/19, Nový Hradec Králové
 500 08 Hradec Králové
 IČ: 42196451, DIČ: CZ42196451
 Ing. Tomáš Pěka
 lesní správce

Lesní správa Frýdek-Místek
 Lesy České republiky, s.p.

Lesy České republiky, s.p., se sídlem Přemyslova 1106/19, Nový Hradec Králové, Hradec Králové, PSČ 500 08

Spisová značka AXII 540 vedená u rejstříkového soudu v Hradci Králové, IČ: 42196451, DIČ: CZ42196451

Lesy České republiky, s.p., jsou držitelem osvědčení o účasti v certifikaci lesů, loga PEFC (08-2101/0001) a certifikátu C-o-C.



Státní podnik Lesy České republiky, s.p., zachovává nulovou toleranci k jakémukoli nelegálnímu jednání a dodržuje maximální transparentnost, legalitu a etiku. Součástí firemní kultury státního podniku Lesy České republiky, s.p., je Criminal compliance program (viz www.lesy-cr.cz), který stanoví zásady a pravidla jednání zaměstnanců či jiných osob jednajících za státní podnik Lesy České republiky, s.p. (dále jen „zaměstnanec“). Každý zaměstnanec má povinnost oznámit jakékoli podezření či nelegální jednání. V jakémkoli případě, kdy je jednání zaměstnance v rozporu s Criminal compliance programem, nelze je považovat za jednání v rámci nebo v zájmu státního podniku Lesy České republiky, s.p. Takové jednání je možné oznámit, a to i anonymně způsoby uvedenými na webových stránkách www.lesy-cr.cz



LESY ČESKÉ REPUBLIKY S.P., LS Frýdek-Místek

Morávka 557, Morávka 739 04, tel. +420956110111, Fax.: +420558691279, ls110@lesycr.cz, ID DS: e8jcfns



LINEPLAN s.r.o.

projektová činnost

28. října 1142

709 00 Ostrava

Mariánské Hory



VÁŠ DOPIS ZN. 113-2018-3	ČÍSLO JEDNACÍ LCR110/001718/2018	SPISOVÁ ZNAČKA LCR0015931/2018	DATUM 15.06.2018
VYŘIZUJE Zapletalová Dana	TELEFON 956110106	GSM	FAX
			E-MAIL dana.zapletalova@lesycr.cz

Vyjádření k dočasnému odnětí z PUPFL části pozemků p.č. 603, p.č. 1056/2, p.č. 629 v k.ú. Horní Domaslavice, p.č. 814/1 v k.ú. Vojkovice, p.č. 928/5 v k.ú. Nošovice pro stavbu „Přivaděč Vyšní Lhoty – Žermanice, stupeň 2,3,13 a 16, projektová dokumentace, stavba č. 3041“

Lesy České republiky, s.p. Hradec Králové, Lesní správa Frýdek-Místek, Morávka č.p.557, 739 04 Morávka, obdržela žádost o vyjádření odborného lesního hospodáře k dočasnému odnětí části lesních pozemků p.č. 814/2, p.č. 5/7, p.č. 84/3, p.č. 84/2 a p.č. 84/1 v k.ú. Vojkovice.

Sděluje Vám, že na výše uvedených lesních pozemcích nevykonáváme funkci odborného lesního hospodáře. Bližší informace o odborném lesním hospodáři Vám sdělí odbor ŽPaZ Magistrátu města Frýdku-Místku Ing. Gongol.

S dočasným odnětím z PUPFL u části lesních pozemků p.č. 603 ve výměře 298 m², p.č. 1056/2 ve výměře 17 m², p.č. 629 ve výměře 177 m² v k.ú. Horní Domaslavice, p.č. 814/1 ve výměře 230 m² v k.ú. Vojkovice a p.č. 928/5 ve výměře 272 m² v k.ú. Nošovice souhlasíme a to na dobu od 1.1.2019 do 31.12.2019.

Dočasné odnětí z PUPFL je z důvodu realizace stavby „Přivaděč Vyšní Lhoty – Žermanice, stupeň 2,3,13 a 16, projektová dokumentace, stavba č. 3041“ jejíž investorem je Povodí Odry, s.p.

Porost na dotčené části lesních pozemků p.č.603, p.č. 1056/2 a p.č. 629 v k.ú. Horní Domaslavice je v LHP veden v oddělení 139 C 5, bezlesí 414, porost na p.č. 814/1 v k.ú. Vojkovice je veden v oddělení 139 C 4, porost na pozemku p.č. 928/5 v k.ú. Nošovice je veden v oddělení 136 A 5, 11 a patří do kategorie lesů hospodářských.

Rozhodnutí o dočasném odnětí vydá orgán státní správy lesů, kterým je Magistrát města Frýdku-Místku, odbor ŽPaZ, Plackého 115, 738 22 Frýdek-Místek.

S pozdravem

Lesy České republiky, s.p. [06]
se sídlem Přemyslova 1106/19, Nový Hradec Králové
500 08, Hradec Králové
IČ: 42196451, DIČ: CZ42196451
Lesní správa Frýdek-Místek
č. p. 557, 739 04 Morávka

Ing. Tomáš Peka
lesní správce
Lesní správa Frýdek-Místek
Lesy České republiky, s.p.

Lesy České republiky, s.p., se sídlem Přemyslova 1106/19, Nový Hradec Králové, Hradec Králové, PSČ 500 08

Spisová značka AXII 540 vedená u rejstříkového soudu v Hradci Králové, IČ: 42196451, DIČ: CZ42196451

Lesy České republiky, s.p., jsou držitelem osvědčení o účasti v certifikaci lesů, loga PEFC (08-2101/0001) a certifikátu C-o-C.

Státní podnik Lesy České republiky, s.p., zachovává nulovou toleranci k jakémukoli nelegálnímu jednání a dodržuje maximální transparentnost, legalitu a etiku. Součástí firemní kultury státního podniku Lesy České republiky, s.p., je Criminal compliance program (viz www.lesycr.cz), který stanoví zásady a pravidla jednání zaměstnanců či jiných osob jednajících za státní podnik Lesy České republiky, s.p. (dále jen „zaměstnanec“). Každý zaměstnanec má povinnost oznámit jakékoli podezření či nelegální jednání. V jakémkoli případě, kdy je jednání zaměstnance v rozporu s Criminal compliance programem, nelze je považovat za jednání v rámci nebo v zájmu státního podniku Lesy České republiky, s.p. Takové jednání je možné oznámit, a to i anonymně způsobem uvedeným na webových stránkách www.lesycr.cz





LESY ČESKÉ REPUBLIKY S.P., LS Frýdek-Místek

Morávka 557, Morávka 739 04, tel. +420956110111, Fax.: +420558691279, ls110@lesycr.cz, ID DS: e8jcfns



 LINEPLAN s.r.o. projektová činnost ve výstavbě
2 8 -06- 2018
ZAKÁZKA č.:

LINEPLAN s.r.o.

28. října 1142

**709 00 Ostrava - Mariánské
Hory**



VÁŠ DOPIS ZN.

ČÍSLO JEDNACÍ

SPISOVÁ ZNAČKA

DATUM

LCR110/001895/2018

LCR0015931/2018

26.06.2018

VYŘIZUJE

TELEFON

GSM

FAX

E-MAIL

Zapletalová Dana

956110106

dana.zapletalova@lesycr.cz

Vyjádření odborného lesního hospodáře k dočasnému odnětí pozemků p.č. 84/3, p.č. 84/2 a p.č. 84/1 v k.ú. Vojkovice pro stavbu „Přivaděč Vyšní Lhoty – Žermanice, stupně 2, 3, 13 a 16, projektová dokumentace, stavba č. 3041“

Lesy České republiky, s.p. Hradec Králové, Lesní správa Frýdek-Místek, Morávka č.p.557, 739 04 Morávka, obdržela žádost o vyjádření odborného lesního hospodáře k dočasnému odnětí z pozemků určených k plnění funkcí lesa u části p.č.84/1, p.č. 84/2, p.č.84/3 v k.ú. Vojkovice.

Jako odborný lesní hospodář **souhlasíme** s dočasným odnětím z PUPFL části lesních pozemků p.č. 84/1 ve výměře 254 m², p.č. 84/2 ve výměře 179 m² a p.č. 84/3 ve výměře 44 m² na dobu od 1.10.2018 do 31.12.2020.

Porost na lesním pozemku p.č. 84/2 je v LHO veden v oddělení 136 B g₅ a patří do kategorie lesů hospodářských, pozemky p.č. 84/1 a p.č. 84/3 jsou vedeny jako bezlesí.

V katastru nemovitostí u Katastrálního úřadu pro Moravskoslezský kraj, Katastrální pracoviště Frýdek-Místek jsou dotčené pozemky vedeny na LV 259 – vlastník SJM Ing. Tvrdý Karel, Mgr. Mária Tvrdá, k.ú. Vojkovice, obec Vojkovice.

Rozhodnutí o dočasném odnětí vydá orgán státní správy lesů, kterým je Magistrát města Frýdku-Místku, odbor ŽPaZ, Palackého 115, 738 22 Frýdek-Místek.

S pozdravem

Lesy České republiky, s.p. [06]
se sídlem Přemyslova 1106/19, Nový Hradec Králové
508 08 Hradec Králové
IČ: 42196451, DIČ: CZ42196451
Lesní správa Frýdek-Místek
č. p. 557, 739 04 Morávka

Ing. Tomáš Peka
lesní správce
Lesní správa Frýdek-Místek
Lesy České republiky, s.p.

Lesy České republiky, s.p., se sídlem Přemyslova 1106/19, Nový Hradec Králové, Hradec Králové, PSČ 500 08

Spisová značka AXII 540 vedená u rejstříkového soudu v Hradci Králové, IČ: 42196451, DIČ: CZ42196451

Lesy České republiky, s.p., jsou držitelem osvědčení o účasti v certifikaci lesů, loga PEFC (08-2101/0001) a certifikátu C-o-C.



Státní podnik Lesy České republiky, s.p., zachovává nulovou toleranci k jakémukoli nelegálnímu jednání a dodržuje maximální transparentnost, legálnost a etiku. Součástí firemní kultury státního podniku Lesy České republiky, s.p., je Criminal compliance program (viz www.lesycr.cz), který stanoví zásady a pravidla jednání zaměstnanců či jiných osob jednajících za státní podnik Lesy České republiky, s.p. (dále jen „zaměstnanec“). Každý zaměstnanec má povinnost oznámit jakékoli podezřelý či nelegální jednání. V jakémkoli případě, kdy je jednání zaměstnance v rozporu s Criminal compliance programem, nelze je považovat za jednání v rámci nebo v zájmu státního podniku Lesy České republiky, s.p. Takové jednání je možné oznámit, a to i anonymně způsobem uvedenými na webových stránkách www.lesycr.cz

ING. J. CZERNEK
739 95 Bystřice nad Olší 1110



**LESNICKÁ
A KRAJINÁŘSKÁ
KANCELÁŘ**

LINEPLAN s.r.o Ostrava Ing. Marek Boháč
--

Vaše značka: Naše značka: 23/18 V Bystřici n. O. dne 17.7.2018

Věc: Vyjádření k dočasnému odnětí

Požádali jste mne o vyjádření odborného lesního hospodáře k dočasnému odnětí z PUPFL části pozemku parcelní číslo 5/7 (k.ú. Vojkovice) ve výměře 37 m², a to v souvislosti se stavbou opravy spádových stupňů : „Přivaděč Vyšní Lhoty - Žermanice, stupeň 2,3,13 a 16“. Vzhledem k nezbytnosti těchto prací nemám proti jejich realizaci námitek.

Ing Jiří Czernek
OLH pro k.ú. Vojkovice

Jiří Czernek

**Laboratoř Beroun:**

Beroun 660, 266 01, Beroun, tel./fax: 311 644 780

Laboratoř Most:

Čepirohy u Mostu, 434 01 Čepirohy u Mostu

Laboratoř Trutnov:

Vodní 177, 541 01, Trutnov

Laboratoř Ostrava:

Místecká 1121, 703 83, Ostrava - Vítkovice

Laboratoř Brno:

Jihlavská 51, 642 00, Brno - Bosonohy, tel./fax: 547 427 560

Laboratoř Jindřichův Hradec:

Jarošovská 753/II, 377 30, Jindřichův Hradec

Laboratoř Brno divize kamenivo :

Gajdošova 37, 615 00 Brno, tel./fax: 548 216 793

LINEPLAN s.r.o.

Ing. Marek Boháč

28. října 2663/150

Ostrava

Vaše zpráva:

Ze dne:

Naše zpráva:

Datum: 4.5.2018

Město:

strana: 1/1

Dobrý den,

Na základě Vaší objednávky a vzájemného jednání **navrhuji** pro akci „Přivaděč Vyšní Lhoty – Žermanice, stupně 2,3,13 a 16“ tyto receptury :

- Suchý stříkaný beton C 30/37 - XF3 - $D_{max}8$ - (míchaný na betonárně s přirozenou vlhkostí kameniva - se zpracovatelností do 120 min od namíchání)

- Cement CEM II /A-S 42,5	410 kg
- Příměs mikrosilika prášek	33 kg
- Kamenivo 0/4	992 kg
- Kamenivo 4/8	659 kg
- Voda bude dávkovaná na trysce, přirozená vlhkost vnese do směsi cca 69 litrů vody.	

Při zahájení prací nutno odebrat vzorky formou nástřiku směsi do bedniček a potvrdit předpokládání vlastnosti navrženého betonu.

- Beton C 30/37 - XF3 - CI 0,4 - $D_{max}22$ - S4

- Cement CEM II /A-S 42,5	380 kg
- Příměs mikrosilika prášek	30 kg
- Kamenivo 0/4	770 kg
- Kamenivo 4/8	128 kg
- Kamenivo 8/16	404 kg
- Kamenivo 11/22	332 kg
- Plastifikační přísada MasterGlenium 980	3 kg
- Provzdušňovací přísada MasterAer214	1 kg (v závislosti na mn. vzduchu ve směsi)
- Voda	190 kg (na suché kamneivo)

Konečné vlastnosti betonu je nutno odzkoušet.

Ing. Jiří Šafrata, Ph.D.
BETOTECH, s.r.o.


BETOTECH, s.r.o.
Beroun 660
266 01 Beroun

BETOTECH, s.r.o. zapsaný u Městského soudu v Praze, oddíl C, vložka 46702, dne 19. července 1996

BETOTECH, s.r.o.
Beroun 660
266 01, Beroun 2
Česká republika

tel.: 311 644 063
tel.: 311 644 780
fax: 311 644 780
<http://www.betotech.cz>

Bankovní spojení: Raiffeisenbank a.s.
Číslo účtu: 5050013013/5500
IČ: 25066153
DIČ: CZ25066153

**KRAJSKÝ ÚŘAD****MORAVSKOSLEZSKÝ KRAJ****Odbor životního prostředí a zemědělství**

28. října 117, 702 18 Ostrava

(22)



Certifikát autora podpisu :

Jméno : Ing. Dana Kučová
Vydal : PostSignum Qualified C...
Platnost do : 16.5.2018**datová
schránka**

Váš dopis zn.: 40-2018-3

Ze dne:

Čj: MSK 52891/2018

Sp. zn.: ŽPZ/9963/2018/Kal

208.2 V5

Vyřizuje: Ing. Andrea Kaločajová

Telefon: 595 622 586

Fax: 595 622 396

E-mail: posta@msk.cz

Datum: 2018-04-04

Lineplan s.r.o.

28. října 168

709 00 Ostrava – Mariánské Hory

	LINEPLAN s.r.o. projektová činnost ve výstavbě
- 5 -04- 2018	
ZAKÁZKA č.:	

Stanovisko a sdělení k záměru**„Přivaděč Vyšní Lhoty - Žermanice, stupně 2,3,13 a 16, projektová dokumentace, stavba č. 3041“**

Krajský úřad Moravskosleského kraje, odbor životního prostředí a zemědělství (dále jen „krajský úřad“), jako věcně a místně příslušný správní orgán podle § 29 odst. 1 zákona č. 129/2000 Sb., o krajích (krajské zřízení), ve znění pozdějších předpisů, a podle dále uvedených ustanovení zvláštních zákonů, postupem také podle části čtvrté zákona č. 500/2004 Sb., správního řádu, ve znění pozdějších předpisů (dále jen „správní řád“), na základě žádosti podané dne 3. 4. 2018 vydává níže uvedené stanovisko a sdělení k záměru „Přivaděč Vyšní Lhoty - Žermanice, stupně 2,3,13 a 16, projektová dokumentace, stavba č. 3041“.

Předmětem záměru jsou opravy spádových stupňů (2,3,13 a 16) na přivaděči V. Lhoty - Žermanice. Opravy jsou členěny na stavební objekty: SO 01 – Stupeň č.2, SO 02 – Stupeň č.3, SO 03 – Stupeň č. 13, SO 04 – Stupeň č. 16. Záměrem budou dotčeny pozemky v k.ú. Horní Domaslavice, Vojkovice, Nošovice, Nižní Lhoty.

Žadatel: Povodí Odry, státní podnik, IČ: 70890021, Varenská 3101/49, 702 00 Moravská Ostrava.

Stanovisko**z hlediska zákona č. 114/1992 Sb., o ochraně přírody a krajiny, ve znění pozdějších předpisů:**

Z hlediska veřejných zájmů, které hájí krajský úřad podle § 77a odst. 4 písm. n) zákona č. 114/1992 Sb., o ochraně přírody a krajiny, ve znění pozdějších předpisů, nemůže mít realizace záměru ve smyslu § 45i odst. 1 téhož zákona samostatně nebo ve spojení s jinými záměry významný vliv na příznivý stav předmětu ochrany nebo celistvost evropsky významné lokality nebo ptačí oblasti.

Sdělení**z hlediska zákona č. 100/2001 Sb., o posuzování vlivů na životní prostředí a o změně některých souvisejících zákonů (zákon o posuzování vlivů na životní prostředí), ve znění pozdějších předpisů:**

Krajský úřad posoudil předložený záměr z hlediska působnosti zákona č. 100/2001 Sb., o posuzování vlivů na životní prostředí, ve znění pozdějších předpisů (dále jen „zákon o posuzování vlivů na životní prostředí“) a ve smyslu § 4 tohoto zákona sděluje, že předložený záměr není předmětem posuzování ve smyslu zákona o posuzování vlivů na životní prostředí.

Odůvodnění:

Krajský úřad obdržel dne 3. 4. 2018 žádost o posouzení záměru „Přivaděč Vyšní Lhoty - Žermanice, stupně 2,3,13 a 16, projektová dokumentace, stavba č. 3041“ z hlediska zákona o posuzování vlivů na životní



prostředí. Žadatel: Povodí Odry, státní podnik, IČ: 70890021, Varenská 3101/49, 702 00 Moravská Ostrava, zastoupen na základě plné moci ze dne 9.3.2018 společností: Lineplan s.r.o., 28. října 168, 709 00 Ostrava – Mariánské Hory, IČ: 62255860.

Krajský úřad se po seznámení s předloženými podklady zabýval nejprve posouzením vlivu předmětného záměru na evropsky významné lokality nebo ptačí oblasti podle § 45i odst. 1 zákona o ochraně přírody a krajiny.

Záměr je situován mimo evropsky významné lokality a ptačí oblasti. S ohledem na charakter záměru lze soudit, že jeho realizací nebudou evropsky významné lokality a jejich předměty ochrany (s ohledem na biologické a ekologické nároky předmětných druhů a charakter typů stanovišť, ve vztahu k charakteru, umístění a rozsahu záměru), dotčeny přímo ani dálkově. Na základě výše uvedeného krajský úřad konstatuje, že nedojde k významnému ovlivnění předmětů ochrany a celistvosti evropsky významných lokalit a ptačích oblastí. Krajský úřad při posouzení vycházel z národního seznamu evropsky významných lokalit, který je stanoven nařízením vlády č. 318/2013 Sb., o stanovení národního seznamu evropsky významných lokalit, ve znění pozdějších předpisů z nařízení vlády, kterými jsou ve smyslu § 45e zákona stanoveny ptačí oblasti.

Krajský úřad na základě předložených podkladů, stanoviska orgánu ochrany přírody vylučujícího vliv na příznivý stav předmětu ochrany nebo celistvost evropsky významné lokality nebo ptačí oblasti, posoudil záměr ve smyslu § 2 a § 4 tohoto zákona a vydal výše uvedené sdělení, že záměr nenaplnuje ustanovení § 4 odst. 1 tohoto zákona a není tedy předmětem posuzování ve smyslu zákona o posuzování vlivů na životní prostředí.

Výše uvedené požadované informace byly vydány na základě těchto podkladů: žádost o vyjádření, plná moc, průvodní zpráva, souhrnná technická zpráva.

Poučení:

Proti tomuto stanovisku ani sdělení nelze podat odvolání.

Toto stanovisko a sdělení nenahrazuje koordinované závazné stanovisko, vyjádření dalších dotčených orgánů státní správy ani příslušná povolení dle zvláštních právních předpisů.

Ing. Dana Kučová
vedoucí oddělení
hodnocení vlivů na životní prostředí a lesního hospodářství



(23)

KRAJSKÝ ÚŘAD

MORAVSKOSLEZSKÝ KRAJ

Odbor životního prostředí a zemědělství

28. října 117, 702 18 Ostrava



Čj: MSK 55034/2018
Sp. zn.: ŽPZ/11444/2018/Pál
246.2 V5
Vyřizuje: Ing. Iva Páleníková
Telefon: 595 622 691
Fax: 595 622 396
E-mail: posta@msk.cz
Datum: 30. 5. 2018



Rozhodnutí

Krajského úřadu Moravskoslezského kraje, odboru životního prostředí a zemědělství, ve věci udělení výjimky podle § 56 zákona č. 114/1992 Sb., o ochraně přírody a krajiny, ve znění pozdějších předpisů.

Výroková část

Krajský úřad Moravskoslezského kraje, odbor životního prostředí a zemědělství (dále jen „krajský úřad“), jako věcně a místně příslušný správní úřad podle § 29 odst. 1 a § 67 odst. 1 písm. g) zákona č. 129/2000 Sb., o krajích (krajské zřízení), ve znění pozdějších předpisů, a podle § 77a odst. 5 písm. h) zákona č. 114/1992 Sb., o ochraně přírody a krajiny, ve znění pozdějších předpisů (dále jen „zákon o ochraně přírody a krajiny“) po provedení správního řízení dle zákona č. 500/2004 Sb., správní řád, ve znění pozdějších předpisů (dále jen „správní řád“), rozhodl takto:

Právnícké osobě **Povodí Odry, s. p.**, IČ 70890021, se sídlem v Ostravě 1, Varenská 49, PSČ 701 26, zastoupené na základě plné moci ze dne 9. 3. 2018 právníckou osobou Lineplan s. r. o., IČ 62255860, se sídlem 28. října 168, 709 00 Ostrava, jako účastníku řízení podle § 27 odst. 1 správního řádu, **se podle § 56 odst. 1 a odst. 2 písm. b) a c) zákona o ochraně přírody a krajiny** (v zájmu prevence závažných škod a z jiných naléhavých důvodů převažujícího veřejného zájmu, včetně důvodů sociálního a ekonomického charakteru) **povoluje výjimka** ze základních podmínek ochrany zvláště chráněných živočichů uvedených v § 50 odst. 1 a 2 zákona o ochraně přírody a krajiny, a to **ze zákazu škodlivého zásahu do přirozeného vývoje zvláště chráněných druhů**. V kategorii „kriticky ohrožený druh“ dle přílohy III. vyhlášky 395/1992 Sb., kterou se provádí zákon o ochraně přírody a krajiny, ve znění pozdějších předpisů (dále jen „vyhláška“) se jedná o druh **rak říční** (*Astacus astacus*) a povoluje se výjimka ze zákazu rušit, chytat a přemísťovat jejich vývojová stadia a poškozovat jimi užívaná sídla; v kategorii „ohrožený druh“ dle přílohy III. vyhlášky je to **střevle potoční** (*Phoxinus phoxinus*) a povoluje se výjimka ze zákazu rušit, chytat a přemísťovat jejich vývojová stadia a poškozovat jimi užívaná sídla.

Důvodem k udělení výjimky je realizace stavby „**Přivaděč Vyšní Lhoty - Žermanice, stupně 2, 3, 13, 16, stavba č. 3041**“ v k. ú. Horní Domaslavice, Vojkovice, Nošovice, Nižní Lhoty.



Výjimka se povoluje za těchto podmínek:

1. Práce v korytě je možno zahájit pouze v období od 1. 10. do 30. 3. kalendářního roku, pak je možno pokračovat bez přerušení po celé kalendářní období.
2. Žadatel na své náklady zajistí po celou dobu realizace zásahu odborný biologický dozor, který má kvalifikační předpoklady k této činnosti (§ 73 zákona o ochraně přírody a krajiny) a oznámí jeho jméno správnímu orgánu nejméně 10 dnů před zahájením stavby. Do oznámení uvede i číslo jednací tohoto rozhodnutí čj: MSK 55034/2018.
3. Práce v korytě bude 14 dnů předem ohlášena místní organizaci ČRS a bezprostředně (do 24 hod.) před zahájením prací bude proveden odlov střevle potoční (*Phoxinus phoxinus*). Odlov bude proveden dvakrát opakovaně v odstupu cca 1 hod.
4. Odborný biologický dozor je zodpovědný za provedení odlovu ryb uvedených v bodě 3 a odchyt raka říčního (*Astacus astacus*) do vrší s návnadou dle metodiky AOPK z roku 2009 a aktivní prohledávání úkrytů.
5. Zvláště chráněné druhy vyjmenované v bodě 3 a 4 budou přemístěny na vhodné náhradní lokality ve správě žadatele: Rak říční do řeky Morávky cca 500 m nad rozdělovací objekt ve Vyšních Lhotách, střevle potoční do vývaru stupně nad spádovým stupněm č. 16. O všech odchycích a odlovech živočichů povede odborný dozor evidenci a vyhotoví závěrečnou zprávu, ze které bude zřejmé, kdy byl který odchyt a odlov proveden, kolik jedinců kterého druhu (u raka zjištěno rovněž pohlaví a stáří) bylo odloveno a bližší údaj (parc. č. pozemku, katastrální území, říční kilometr či souřadnice GPS) náhradní lokality, kam byli přemístěni.
6. Žadatel doručí závěrečnou zprávu nejpozději 30 dnů od ukončení stavby krajskému úřadu. Na zprávu uvede číslo jednací tohoto rozhodnutí čj: MSK 55034/2018.
7. Žadatel prokazatelně seznámí zhotovitele stavby s podmínkami tohoto rozhodnutí a zajistí, aby zhotovitel stavby umožnil orgánu ochrany přírody vstup na staveniště za účelem průběžné kontroly plnění uložených podmínek.
8. Výjimka se povoluje do 31. 12. 2020.

Odůvodnění

Krajský úřad obdržel dne 6. 4. 2018 žádost právnické osoby Povodí Odry, IČ 70890021, se sídlem Varenská 49, 701 26 Ostrava, zastoupené na základě plné moci ze dne 9. 3. 2018 právnickou osobou Lineplan s. r. o., IČ 62255860, se sídlem 28. října 168, 709 00 Ostrava (dále též „žadatel“) o vydání výjimky ze zákazů dle § 56 odst. 1 a odst. písm. 2 b) c) zákona o ochraně přírody a krajiny pro realizaci stavby „Přivaděč Vyšní Lhoty - Žermanice, stupně 2, 3, 13, 16, stavba č. 3041“ v k. ú. Horní Domaslavice, Vojkovice, Nošovice, Nižní Lhoty. Ze žádosti vyplývá, že výjimka ze základních podmínek ochrany zvláště chráněných druhů živočichů, vymezených v § 50 odst. 2 zákona o ochraně přírody a krajiny, se žádá pro níže uvedené zvláště chráněné druhy uvedené v příloze III. vyhlášky, a to pro „kriticky ohrožený druh“ rak říční (*Astacus astacus*) a pro „ohrožený druh“ střevle potoční (*Phoxinus phoxinus*). Pro oba druhy se žádá výjimka ze zákazu rušit, chytat a přemísťovat jejich vývojová stadia a poškozovat jimi užívaná sídla. Žádost byla doložena projektovou dokumentací (Lineplan, leden 2018). Předmětem stavby je oprava čtyř spádových objektů. Spádový stupeň č. 2 (SO 01) se nachází na úseku upraveného koryta toku Lučiny pod zaústěním toku přivaděče v k. ú. Horní Domaslavice a Vojkovice, spádový stupeň 3 (SO 02) se rovněž se nachází na úseku upraveného koryta toku Lučiny v k. ú. Vojkovice. Spádové stupně 13 (SO 03) v k. ú. Nošovice a 16 (SO 04) v k. ú. Nižní Lhoty se nacházejí přímo v korytě přivaděče. Projekt řeší opravy betonových konstrukcí stupňů, zejména přelivných

ploch, křídel a opevnění navazujícího nad a pod stupni. Součástí stavby bude obnova těsnící podzemní clony proti obtékání a vytěžení sedimentů ze dna vývarů. Práce budou prováděny v osušeném korytě. Převod vody bude zajištěn potrubím DN 800 podél břehu přivaděče.

Z doloženého biologického průzkumu (Lojkásek, 2017) vyplývá, že koryto je biotopem raka říčního a početné populace střevle potoční. Zpracovatel doporučuje odlov raka při osušení koryta a jeho transfer do toku Morávky. Dále doporučuje odlov střevle a její transfer do přivaděče nad horní okraj nejvýše položeného staveniště, tzn. nad stupeň 16 v k. ú. Nižní Lhoty. Žadatel uvádí, že důvodem k realizaci stavby jsou povinnosti správce toku dle zákona č. 254/2001 Sb. (vodní zákon), neboť přivaděč zajišťuje převod vod z toku Morávky do vodní nádrže Žermanice a v rámci vodohospodářské soustavy plní důležitou roli jak při zvládání povodňových průtoků, tak při zajišťování minimálního průtoku v obdobích dlouhodobějšího sucha. Při dalším chátrání stupňů hrozí jejich destrukce, což by mělo velmi negativní dopad na stabilitu nivelety vodoteče včetně vyřazení přivaděče z funkce. Výjimka se požaduje na období od 06/2018 do 12/2020.

Správní řízení bylo zahájeno dnem doručení žádosti dne 6. 4. 2018. Krajský úřad podle § 47 odst. 1 správního řádu dopisem čj: MSK 63635/2018 ze dne 23. 4. 2018 uvědomil o zahájení správního řízení účastníky řízení a v souladu s § 36 odst. 3 správního řádu jim dal možnost vyjádřit se k podkladům rozhodnutí i ke způsobu jejich zjištění, popřípadě navrhnout jejich doplnění. Oznámení o zahájení správního řízení bylo prokazatelně doručeno rovněž dotčeným spolkům. Ve lhůtě stanovené v § 70 odst. 3 zákona o ochraně přírody a krajiny se žádný ze spolků k účasti v řízení nepřihlásil. Krajský úřad poté vymezil okruh účastníků řízení. Účastníkem řízení dle § 27 odst. 1 správního řádu je žadatel. Účastníky řízení dle § 27 odst. 2 správního řádu je obec Horní Domaslavice, IČ 00536008, se sídlem Horní Domaslavice 212, PSČ 739 51, obec Vojkovice, IČ 00577081, se sídlem Vojkovice 88, PSČ 739 51, obec Nošovice, IČ 00577049, se sídlem Nošovice 58, PSČ 739 51 a obec Nižní Lhoty, IČ 00577065, se sídlem Nižní Lhoty 71, PSČ 739 51 ve smyslu § 71 odst. 3 zákona o ochraně přírody a krajiny, dále je účastníkem řízení Český rybářský svaz, územní svaz pro Severní Moravu a Slezsko, IČ 434167, se sídlem Jahnova 890, 701 00 Ostrava. Žádný z účastníků řízení nevyužil možnosti vyjádřit se k podkladům rozhodnutí.

Výjimku ze základních podmínek ochrany zvláště chráněných živočichů, specifikovaných v § 50 odst. 1 a 2 zákona o ochraně přírody a krajiny, může orgán ochrany přírody podle § 56 odst. 1 zákona o ochraně přírody krajiny povolit v případech, kdy jiný veřejný zájem převažuje nad zájmem ochrany přírody nebo v zájmu ochrany přírody. Protože rak říční (*Astacus astacus*) je předmětem ochrany podle práva Evropských společenství, lze výjimku povolit jen tehdy, je-li dán některý z důvodů v § 56 odst. 2 zákona o ochraně přírody a krajiny, neexistuje jiné uspokojivé řešení a povolovaná činnost neovlivní udržení příznivého stavu druhu z hlediska ochrany.

Správní orgán vycházel ve správním řízení ze spisového materiálu, z předložené projektové dokumentace a veřejně dostupných podkladů. Při předpokládaných stavebních aktivitách budou přímému fyzickému ohrožení vystaveni vodní živočichové. Jedná se zejména o bentos a všechny ryby ve vývarech spádových objektů. Stavební práce na opravě stupňů budou prováděny v osušeném korytě, voda bude v místech stupňů vyčerpána a převedena potrubím DN 800. Ve vývarech spádových stupňů přivaděče jsou podmínky pro výskyt raka říčního. Z hlediska předběžné opatrnosti správní orgán vydává výjimku k zákazu rušit, chytat a přemísťovat jeho vývojová stadia. Rak říční (*Astacus astacus*) žije skrytě v úkrytech pod vodní hladinou a bez osušení koryta vodního toku lze jeho počet jen odhadovat. Záchranný odlov bude proveden do vrší s návnadou dle metodiky Agentury ochrany přírody a krajiny před vyčerpáním vody z vývarů. Další etapu odlovu je nutno provést po vyčerpání vody z vývarů, kdy raci říční úkryty opustí a bude možno je šetrně

odchytit a přemístit, případně dohledat v úkrytech. Záchranný odlov a transfer musí provést odborně způsobilá osoba, která současně zaeviduje počet, stáří a pohlaví odchycených jedinců. Odchycení jedinci budou přemístěni do toku Morávky, do vzdálenosti cca 500 m nad rozdělovací jez ve Vyšních Lhotách. V řece Morávce se nachází populace raka říčního a v raných stádiích ontogenetického vývoje mohli být jedinci raka říčního do přivaděče zaneseni. Osoba, vykonávající odborný biologický dozor, musí být způsobilá v aktuální situaci provést záchranný odlov nebo učinit jiná potřebná opatření k ochraně tohoto druhu. Vzhledem k tomu, že vodní tok přivaděče je fragmentován protiproudě neprostupnými spádovými stupni, mohou vývary jednotlivých stupňů hostit malé izolované metapopulace raka říčního a rušivý vliv na tyto izolované populace nemůže ovlivnit udržení příznivého stavu druhu z hlediska ochrany.

Střevle potoční (*Phoxinus phoxinus*) tvoří v toku přivaděče poměrně početnou populaci. Jedná se o druh, vedený v příloze III. vyhlášky v kategorii „ohrožený“. Realizací záměru dojde k rušení, chytání a přemísťování při nařízeném odlovu. Co se týče míry ohrožení druhu, střevle potoční je hejnový druh ryby. Patří k nejpočetnějším druhům v přivaděči, přičemž jednotlivé populace jsou soustředěny do vývarů spádových objektů, které skýtají optimální úkrytové možnosti. Jak je již zmíněno výše, přivaděč je ve směru proti proudu absolutně neprostupný a ve vývarech jednotlivých spádových stupňů žijí fragmentované metapopulace. K ochraně jedinců střevle potoční se nařizuje záchranný odlov. Odchycení jedinci budou přemístěni do vývaru spádového stupně nad stupeň č. 16 v Nižních Lhotách. Transfer musí provést odborně způsobilá osoba, která současně zaeviduje počet odchycených jedinců a zaznamená přesně lokalitu, kam byli odchycení jedinci přemístěni. Příznivý stav druhu střevle potoční, která je v početné populaci potvrzena v beskydských tocích (Morávka, Ostravice, Olše) nebude ohrožen.

Krajský úřad posuzoval ve správním řízení, zda pro zamýšlený záměr lze udělit výjimku ze zákazů u zvláště chráněných živočichů dle § 56 odst. 1 a 2 písm. b) a c) zákona o ochraně přírody a krajiny, zda totiž realizace záměru „Přivaděč Vyšní Lhoty - Žermanice, stupně 2, 3, 13, 16, stavba č. 3041“ v k. ú. Horní Domaslavice, Vojkovice, Nošovice, Nižní Lhoty splňuje kritérium, že jiný veřejný zájem převažuje nad zájmem ochrany přírody, zda neexistuje jiné uspokojivé řešení a povolovaná činnost neovlivní udržení příznivého stavu druhu z hlediska ochrany. Správní orgán na základě výše uvedených skutečností usoudil, že realizace záměru dle předložené žádosti naplňuje kritérium „prevence závažných škod na majetku“ [§ 56 odst. 2 písm. b) zákona o ochraně přírody a krajiny], neboť při dalším chátrání stupňů hrozí jejich destrukce, což by mělo velmi negativní dopad na stabilitu nivelety vodoteče včetně vyřazení přivaděče z funkce. Hlavní funkcí přivaděče je převádění vod z toku Morávky do vodní nádrže Žermanice, což je v rámci vodohospodářské soustavy důležité jak při zvládání povodňových průtoků, tak při zajišťování minimálního průtoku v obdobích dlouhodobějšího sucha. Zajištění těchto funkcí je jiným naléhavým důvodem, který převažuje nad zájmy ochrany přírody [§ 56 odst. 2 c) zákona o ochraně přírody a krajiny]. Protože se jedná o úpravu konkrétních stupňů v umělém vodním toku, neexistuje s ohledem na stanovené technické parametry toku jiné uspokojivé řešení. Krajský úřad rovněž posoudil možnosti ovlivnění stavu populace jednotlivých zvláště chráněných druhů v zájmovém území a prokázal, že realizace zásahu nemůže ovlivnit příznivý stav druhů z hlediska ochrany.

Pro snížení negativního vlivu na jednotlivce druhu a jejich biotop krajský úřad uložil řadu podmínek. Především omezil dobu zahájení stavby na dobu mimo rozmnožování a juvenilních stádií zvláště chráněných druhů ryb (podmínka 1). K zajištění ochrany zvláště chráněných druhů živočichů uložil krajský úřad odborný biologický dozor po celou dobu provádění stavby (podmínka 2). K ochraně vodních živočichů krajský úřad uložil záchranný odlov, odchyt a přemístění na vhodná stanoviště (podmínka 3, 4, 5). Ke kontrole výsledků odborného biologického dozoru si krajský úřad vyžádal závěrečnou zprávu (podmínka 6). K umožnění

průběžné kontroly v souladu s § 85 odst. 1 zákona o ochraně přírody a krajiny správní orgán stanoví podmínku 7. Stanovením doby platnosti výjimky správní orgán vyhověl žadateli (podmínka 8).

Poučení

Proti tomuto rozhodnutí se lze odvolat k Ministerstvu životního prostředí podáním učiněným u zdejšího krajského úřadu, a to ve lhůtě 15 dnů ode dne jeho doručení (§ 83 odst. 1 správního řádu). V odvolání se uvede, v jakém rozsahu se rozhodnutí napadá a dále namítaný rozpor s právními předpisy nebo nesprávnost rozhodnutí nebo řízení. Podané odvolání má v souladu s § 85 odst. 1 správního řádu odkladný účinek. Odvolání jen proti odůvodnění rozhodnutí je nepřipustné.

Ing. Monika Ryšková v. r.
vedoucí oddělení
ochrany přírody a zemědělství



Za správnost vyhotovení: Ing. Páleníková

Rozdělovník:

Účastník řízení dle § 27 odst. 1 správního řádu:

Povodí Odry, s. p., Varenská 49, 701 26 Ostrava, zastoupen Lineplan s. r. o., IČ 62255860, se sídlem 28. října 168, 709 00 Ostrava

Účastník řízení dle § 27 odst. 2 správního řádu:

Obec Horní Domaslavice, Horní Domaslavice 212, PSČ 739 51

Obec Vojkovice, Vojkovice 88, PSČ 739 51

Obec Nošovice, Nošovice 58, PSČ 739 51

Obec Nižní Lhoty, Nižní Lhoty 71, PSČ 739 51

Český rybářský svaz, územní svaz pro Severní Moravu a Slezsko, Jahnova 890, 701 00 Ostrava

Na vědomí:

AOPK ČR, Regionální pracoviště Správa CHKO Poodří, Trocnovská 2, 701 00 Ostrava

ČIŽP Ostrava, Valchařská 15, 702 00 Ostrava



MAGISTRÁT MĚSTA FRÝDKU-MÍSTKU

Odbor územního rozvoje a stavebního řádu

Radniční 1148

738 22 Frýdek-Místek

 LINEPLAN s.r.o. projektová činnost ve výstavbě
- 5 -06- 2018
ZAKÁZKA č.:

VÁŠ DOPIS ZN.:

ZE DNE: 04.04.2018
 Č. J.: MMFM 48178/2018
 SP. ZN. MMFM_S 5687/2018/OÚRaSŘ/HarM
 VYŘIZUJE: Martin Harvan
 TEL.: 558 609 279
 FAX:
 E-MAIL: harvan.martin@frydek-mistek.cz
 DATUM: 04.06.2018

LINEPLAN s.r.o.
 28.Října 168
 Ostrava 9
 70900

datová
schránka

Magistrát města Frýdku-Místku jako dotčený orgán v řízení vedeném dle zákona č.183/2006 Sb., o územním plánování a stavebním řádu ve věci

„Přivaděč V. Lhoty – Žermanice, stupně 2, 3, 13 a 16 projektová dokumentace, stavba č. 3041, pozemky parc. č. 1055/1, k. ú. Horní Domaslavice, parc. č. 809/1, 815/2, k. ú. Vojkovice, parc. č. 1298/1, k. ú. Nošovice a parc. č. 1016/1, k. ú. Nižní Lhoty“

vydává na základě žádosti vedené pod značkou MMFM 48178/2018 ve smyslu §4 odst. 7 zákona č.183/2006 Sb.

Koordinované stanovisko

zahrnující požadavky na ochranu dotčených veřejných zájmů, které hájí na základě:

1. závazné stanovisko

1/ Z hlediska zákona č. 183/2006 Sb., o územním plánování a stavebním řádu (stavební zákon), v platném znění:

Magistrát města Frýdku-Místku, odbor územního rozvoje a stavebního řádu, oddělení územního rozvoje, jako úřad územního plánování příslušný podle § 6 odst. 1 písm. e) zákona č. 183/2006 Sb., o územním plánování a stavebním řádu (stavební zákon), ve znění pozdějších předpisů (dále jen „stavební zákon“), přezkoumal podle § 96b odst. 3 stavebního zákona z hlediska souladu s politikou územního rozvoje, s územně plánovací dokumentací a z hlediska uplatňování cílů a úkolů územního plánování záměr: **„Přivaděč V. Lhoty – Žermanice, stupně 2, 3, 13 a 16 projektová dokumentace, stavba č. 3041“**, na pozemcích parc. č. 1055/1 v katastrálním území Horní Domaslavice, parc. č. 815/2, 809/1 v katastrálním území Vojkovice, parc. č. 1298/1 v katastrálním území Nošovice, parc. č. 1016/1 v katastrálním území Nižní Lhoty.

Stavba „Přivaděč V. Lhoty – Žermanice, stupně 2, 3, 13 a 16“ je stavbou trvalou. Jedná se o opravu konstrukcí stávajících spádových stupňů. Účelem stavby je zajištění stability nivelety přivaděče. Stavba je vzhledem ke svému charakteru a rozsahu členěna na čtyři stavební objekty: SO 01 – Stupeň č. 2, SO 02 – Stupeň č. 3, SO 03 – Stupeň č. 13, SO 04 – Stupeň č. 16.

Záměr je přípustný po splnění podmínky:

- záměr bude proveden v souladu s předloženou dokumentací; další podmínky pro přípravu a uskutečnění záměru se nestanoví.

Závazné stanovisko platí 2 roky ode dne vydání (shodný jako den vypravení).

Odůvodnění

Magistrát města Frýdku-Místku, odbor územního rozvoje a stavebního řádu, oddělení územního rozvoje (dále jen „úřad územního plánování“) obdržel žádost o vydání koordinovaného stanoviska, kterou dne 4. 4. 2018 podalo **Povodí Odry, státní podnik, Varenská č.p. 3101/49, Moravská Ostrava, 702 00 Ostrava 2**, které zastupuje **LINEPLAN s.r.o., 28. října č.p. 1142/168, Mariánské Hory, 709 00 Ostrava 9** k záměru **"Přivaděč V. Lhoty – Žermanice, stupně 2, 3, 13 a 16 projektová dokumentace, stavba č. 3041"**.

Při vydání závazného stanoviska vycházel úřad územního plánování z následujících podkladů předložených žadatelem:

- dokumentace pro DOS+DPS, hlavní projektant Ing. Marek Boháč ČKAIT: 1102329, datum zpracování 01/2018.

Kromě podkladů předložených žadatelem vycházel úřad územního plánování z:

- Politiky územního rozvoje České republiky, ve znění Aktualizace č. 1, která zahrnuje právní stav po Aktualizaci č. 1 PÚR ČR, schválené Usnesením vlády ČR č. 276 o Aktualizaci č. 1 PÚR ČR ze dne 15. 4. 2015 (dále také „PÚR“);

- Zásad územního rozvoje Moravskoslezského kraje vydaných dne 22. 12. 2010 Zastupitelstvem Moravskoslezského kraje s nabytím účinnosti ode dne 4. 2. 2011 (dále také „ZÚR“);

- Územního plánu Horní Domaslavice, vydaným Zastupitelstvem obce Horní Domaslavice dne 15. 6. 2011 s nabytím účinnosti od 1. 7. 2011 (dále také „ÚP Horní Domaslavice“);

- Územního plánu Vojkovic, vydaným Zastupitelstvem obce Vojkovice dne 14. 12. 2009 s účinností ode dne 1. 1. 2010 (dále také „ÚP Vojkovice“);

- Zprávy o uplatňování Územního plánu Vojkovice schválenou Zastupitelstvem obce Vojkovice dne 16. 4. 2014 (dále také „Zpráva Vojkovice“).

- Územního plánu Nošovice, vydaným Zastupitelstvem obce Nošovice dne 11. 2. 2014 s účinností od 1. 3. 2014 (dále také „ÚP Nošovice“);

- Územního plánu Nižní Lhoty vydaným Zastupitelstvem obce Nižní Lhoty dne 19. 5. 2010 a nabytí účinnosti dne 8. 6. 2010 (dále také „ÚP Nižní Lhoty“);

- Zprávy o uplatňování Územního plánu Nižní Lhoty schválenou Zastupitelstvem obce Nižní Lhoty dne 11. 6. 2014 (dále také „Zpráva Nižní Lhoty“).

Úřad územního plánování přezkoumal záměr podle § 96b odst. 3 stavebního zákona, zda je přípustný z hlediska souladu s politikou územního rozvoje a územně plánovací dokumentací a z hlediska uplatňování cílů a úkolů územního plánování, či nikoliv.

Úřad územního plánování přezkoumal **soulad záměru s politikou územního rozvoje a se zásadami územního rozvoje.**

Horní Domaslavice

Platný ÚP Horní Domaslavice byl vydán před schválením platné PÚR. Úřad územního plánování přezkoumal soulad záměru s platnou PÚR a konstatuje, že platná PÚR záměr v jím dotčeném území neřeší, záměr se věcí řešených PÚR nedotýká. Záměr je se ZÚR v souladu, protože platný ÚP byl vydán po nabytí účinnosti platných ZÚR. V platném ÚP je soulad vyhodnocen v textové části odůvodnění v kapitole a)2. Soulad s územně plánovací dokumentací vydanou krajem.

Vojkovice

Platná PÚR záměr v jím dotčeném území neřeší, záměr se věcí řešených PÚR nedotýká. Záměr je se ZÚR v souladu. Soulad ÚP se ZÚR byl vyhodnocen ve schválené Zprávě Vojkovice, v kapitole c) Vyhodnocení souladu územního plánu s politikou územního rozvoje a územně plánovací dokumentací vydanou krajem.

Nošovice

Platný ÚP Nošovice je vydaný před schválením platné PÚR. Úřad územního plánování přezkoumal soulad záměru s platnou PÚR a konstatuje, že platná PÚR záměr v jím dotčeném území neřeší, záměr se věcí řešených PÚR nedotýká. Záměr je se ZÚR v souladu, protože platný ÚP byl vydaný po nabytí účinnosti platných ZÚR. V platném ÚP je soulad vyhodnocen v textové části odůvodnění v kapitole II.3. Vyhodnocení souladu s územně plánovací dokumentací vydanou krajem.

Nižní Lhoty

Platná PÚR záměr v jím dotčeném území neřeší, záměr se věcí řešených PÚR nedotýká. Záměr je se ZÚR v souladu. Soulad ÚP se ZÚR byl vyhodnocen ve schválené Zprávě Nižní Lhoty, v kapitole D. Vyhodnocení souladu územního plánu s politikou územního rozvoje a územně plánovací dokumentací vydanou krajem.

Úřad územního plánování přezkoumal **soulad záměru s platnými územními plány.**

ÚP Horní Domaslavice

Dle platného Územního plánu Horní Domaslavice se záměrem dotčená část pozemku parc. č. 1055/1 k. ú. Horní Domaslavice, nachází v nezastavěném území z části v ploše lesní (NL) a z části v ploše přírodní (NP). Mezi hlavní využití plochy NL patří hospodářské využívání lesů. Mezi přípustné a doplňující využití patří mimo jiné stavby a zařízení nezbytné pro vodohospodářské a protierozní úpravy v krajině, lesní hospodaření včetně oplocení, potřeby ochrany přírody a krajiny včetně oplocení a nezbytná dopravní a technická infrastruktura. Mezi hlavní využití plochy NP patří plochy biocenter a biokoridorů územního systému ekologické stability – ÚSES, přípustné jsou mimo jiné stavby a zařízení nezbytné pro vodohospodářské a protierozní úpravy v krajině, potřeby ochrany přírody a krajiny a nezbytné průchody dopravní a technické infrastruktury, jen v prokazatelně nutném rozsahu.

ÚP Vojkovice

Dle platného Územního plánu Vojkovice patří dotčená část pozemků parc. č. 815/2 a 809/1 v k. ú. Vojkovice, do nezastavěného území, částečně do plochy přírodní (P) a částečně do plochy vodní a vodohospodářské (W). Přípustným využitím plochy přírodní jsou stavby a zařízení nezbytné pro vodohospodářské a protierozní úpravy v krajině. Hlavním využitím plochy vodní a vodohospodářské jsou stavby a zařízení vodního hospodářství.

ÚP Nošovice

Dle platného Územního plánu Nošovice se záměrem dotčená část pozemku parc. č. 1298/1 v k. ú. Nošovice nachází v nezastavěném území z části v ploše krajinné zeleně (K) a z části v ploše vodní a vodohospodářské (V). Mezi hlavní využití plochy K patří zeleň s krajinotvornou a ochrannou funkcí, přípustné jsou mimo jiné vodní toky a plochy včetně jejich úprav, stavby a zařízení technické infrastruktury, místní a účelové komunikace a plochy. Mezi hlavní využití plochy V patří vodní toky a plochy a vodohospodářská zařízení, přípustné jsou mimo jiné vodohospodářské stavby na vodním toku (přivaděči Lučina) včetně úprav břehů, nezbytné liniové stavby a zařízení dopravní a technické infrastruktury (pouze mimo území Natura 2000 „Niva Morávka“) a vodohospodářská opatření na drobných tocích k zabezpečení jejich tras, k úpravě odtokových poměrů a snížení erozního ohrožení navazujících zemědělských ploch.

ÚP Nižní Lhoty

Dle platného Územního plánu Nižní Lhoty patří dotčená část pozemku parc. č. 1016/1 v k. ú. Nižní Lhoty, do nezastavěného území, částečně do plochy přírodní (P) a částečně do plochy vodní a vodohospodářské (W). Přípustným využitím plochy přírodní jsou stavby a zařízení nezbytné pro vodohospodářské a protierozní úpravy v krajině. Hlavním využitím plochy vodní a vodohospodářské jsou stavby a zařízení vodního hospodářství.

Záměr je v souladu se všemi výše uvedenými územními plány. Jedná se o vodohospodářskou stavbu, která je přípustná ve všech výše uvedených plochách. Ve všech plochách je dále přípustné umísťovat technickou a dopravní infrastrukturu. Dotčené pozemky jsou i součástí

Úřad územního plánování posoudil *soulad navrhovaného záměru s cíli a úkoly územního plánování* stanovenými v § 18 a 19 stavebního zákona.

Za relevantní považoval zejména ochranu nezastavěného území. Dle § 18 odst. 5 stavebního zákona lze v nezastavěném území v souladu s jeho charakterem umisťovat stavby a zařízení a jiná opatření mimo jiné pro vodní hospodářství a pro veřejnou dopravní a technickou infrastrukturu. Výše uvedené územní plány výslovně stavbu určenou pro vodní hospodářství nevyklučují.

Z uvedených důvodů dospěl orgán územního plánování k závěru, že posuzovaný záměr je přípustný.

Poučení

Platnost závazného stanoviska lze prodloužit, pokud se nezměnily podmínky v území.

Závazné stanovisko nepozbývá platnosti:

- a) bylo-li na základě žádosti podané v době jeho platnosti vydáno územní rozhodnutí, společné povolení nebo jiné obdobné rozhodnutí podle jiného zákona a toto rozhodnutí nabylo právní moci,
- b) byla-li na základě návrhu veřejnoprávní smlouvy nahrazující územní rozhodnutí nebo společné povolení podaného v době jeho platnosti uzavřena veřejnoprávní smlouva a tato veřejnoprávní smlouva nabyla účinnosti, nebo
- c) nabyli-li právních účinků územní souhlas nebo společný územní souhlas a souhlas s provedením ohlášeného stavebního záměru vydaný k oznámení stavebního záměru učiněného v době platnosti závazného stanoviska.

Dostane-li se toto závazné stanovisko do rozporu s politikou územního rozvoje nebo s územně plánovací dokumentací, která byla vydána po vydání závazného stanoviska, orgán územního plánování, který závazné stanovisko vydal, je nahradí z moci úřední novým závazným stanoviskem.

Vyřizuje: Ing. Vantuch, kl. 275

2/ Z hlediska zákona č. 114/1992 Sb., o ochraně přírody a krajiny, ve znění pozdějších předpisů (dále jen „zákon o ochraně přírody a krajiny“):

Magistrát města Frýdku-Místku, odbor životního prostředí a zemědělství (dále jen „orgán ochrany přírody“), jako věcně a místně příslušný orgán ochrany přírody dle ust. § 77 odst. 1 písm. a) a písm. j) a ust. § 77 odst. 4 zákona o ochraně přírody a krajiny, a ust. § 10 a 11 zákona č. 500/2004 Sb., správní řád, ve znění pozdějších předpisů (dále jen „správní řád“), a ust. § 61 odst. 1 písm. c) zákona č. 128/2000 Sb., o obcích (obecní zřízení), ve znění pozdějších předpisů, na základě žádosti podané dne 04.04.2018 právnickou osobou Povodí Odry, státní podnik, se sídlem Varenská 3101/49, 702 00 Ostrava - Moravská Ostrava, IČO 70890021, zastoupenou na základě plné moci právnickou osobou LINEPLAN s.r.o., se sídlem 28. října 1142/168, 709 00 Ostrava - Mariánské Hory, IČO 62255860, vydává podle ust. § 65 a ust. § 90 odst. 16 zákona o ochraně přírody a krajiny a podle ust. § 149 odst. 1 správního řádu *toto závazné stanovisko pro ohlášení stavebních úprav a povolení stavby „Přivaděč V. Lhoty – Žermanice, stupně 2, 3, 13 a 16 projektová dokumentace, stavba č. 3041“* (dále jen „záměr“) na pozemcích parc. č. 1055/1, k. ú. Horní Domaslavice, obec Horní Domaslavice, parc. č. 809/1, 815/2, k. ú. Vojkovice, obec Vojkovice, parc. č. 1298/1, k. ú. Nošovice, obec Nošovice, a parc. č. 1016/1, k. ú. Nižní Lhoty, obec Nižní Lhoty, a to po vyhodnocení, zda mohou být záměrem dotčeny zájmy chráněné zákonem o ochraně přírody a krajiny:

I.

Orgán ochrany přírody souhlasí ve smyslu ust. § 4 odst. 2 zákona o ochraně přírody a krajiny s předmětným záměrem, který by mohl vést k poškození nebo zničení významných krajinných prvků – vodního toku Lučina (IDVT 10100124), na pozemku parc. č. 1055/1, k. ú. Horní Domaslavice, obec Horní Domaslavice, pozemcích parc. č. 809/1, 815/2, k. ú. Vojkovice, obec Vojkovice a vodního toku přivaděč Morávka-Žermanice (IDVT 10101482) na pozemku parc. č. 1298/1, k. ú. Nošovice, obec Nošovice, parc. č. 1016/1, k. ú. Nižní

Lhoty, obec Nižní Lhoty, nebo ohrožení či oslabení jejich ekologicko-stabilizačních funkcí, s těmito podmínkami:

1. Zásah do VKP bude proveden v souladu s předloženou projektovou dokumentací pro ohlášení stavebních úprav a povolení stavby „Přivaděč V. Lhoty – Žermanice, stupně 2, 3, 13 a 16 projektová dokumentace, stavba č. 3041“ zpracovanou Ing. Markem Boháčem (ČKAIT 1102329), LINEPLAN s.r.o., 28. října 1142/168, 709 00 Ostrava - Mariánské Hory, IČO 62255860, číslo stavby 3041, leden 2018.
2. Zahájení prací v korytě bude oznámeno nejméně 14 dní předem místní organizaci Českého rybářského svazu, z.s.
3. Před zahájením stavební činnosti bude v zájmovém území proveden záchranný odlov a následný transfer ryb do vývaru nejbližšího neopravovaného stupně směrem proti toku. Toto je nutno provést po každém zaplavení staveniště zvýšeným průtokem.
4. V případě výskytu raka je nutné, aby byli jeho jedinci kvantitativně odloveni spolu s rybami a převezeni do toku Morávky. V případě skutečného odlovu raka je nezbytně nutné evidovat jeho početnost, stáří a pohlaví a místo cíle transferu (jak je obvyklé při manipulaci s jedinci kriticky ohrožených druhů). Tato manipulace by měly být svěřena osobě, která bude vykonávat ekologický dozor nebo bude poučena a za odlov a transfer bude zodpovědná.
5. Ihned po odlovu (do 3 dnů) musí být zahájeny stavební práce v korytě vodního toku.
6. V průběhu realizace stavby budou učiněna opatření k zabránění úniku pevných, kapalných a plyných látek poškozujících vodní tok, půdní fond a jeho vegetační kryt.

II.

Orgán ochrany přírody souhlasí ve smyslu ust. § 7 zákona o ochraně přírody a krajiny s předmětným záměrem, kterým by mohlo dojít k dotčení dřevin, a na ochranu před jejich poškozováním či ničením realizací záměru se stanoví podmínky:

Zachovávané dřeviny budou v nadzemní i podzemní části chráněny před poškozováním a ničením. Bude přihlédnuto k ČSN 83 9061-Technologie vegetačních úprav v krajině - Ochrana stromů, porostů a vegetačních ploch při stavebních pracích.

1. V prostoru kořenové zóny dřevin musí být výkop prováděn ručně a vnější hrana výkopu od paty kmene musí být čtyřnásobkem obvodu kmene ve výšce 1 m, nejméně však 2,5 m. Při výkopech se nesmí přetínat kořeny s průměrem nad 2 cm. Kořeny je nutno chránit před poraněním, popřípadě je nutno kořeny ošetřit, tzn. hladce seříznout do neroztřepené části a zamazat prostředky na ošetření ran. V případě, že není možno dodržet ochrannou vzdálenost od kmene stromu, je možno vést trasu výkopu blíže stromu jen za předpokladu dodržení ostatních ochranných podmínek uvedených v tomto bodu.
2. Výkopovou zeminu je nutno uložit mimo kořenovou zónu dřevin, tj. mimo plochu půdy pod korunou stromu (okapová linie koruny) rozšířenou do stran o 1,5 m. V kořenové zóně stromu rovněž nesmí být prováděna žádná navážka zeminy nebo jiného materiálu.
3. Stromy rostoucí v blízkosti stavby musí být chráněny před mechanickým poškozením. K ochraně před mechanickým poškozením (např. pohmoždění a potrhání kůry, dřeva a kořenů, poškození koruny) vozidly, stavebními stroji a ostatními stavebními postupy je nutno stromy v prostoru stavby chránit plotem, který by měl obklopovat celou kořenovou zónu. Za kořenovou zónu se považuje plocha půdy pod korunou stromu (okapová linie korun) rozšířená do stran o 1,5 m, u sloupovitých forem o 5 m. Jestliže z prostorových důvodů nelze chránit celou kořenovou zónu, má být chráněna plocha co největší, a má zahrnovat zejména nezakrytou plochu půdy. Není-li to ve výjimečných případech možné, je nutno opatřit kmen vypoštěrkovaným bedněním z fošen, vysokým nejméně 2 m. Ochranné zařízení je třeba připevnit bez poškození stromu. Nesmí být osazeno přímo na kořenové náběhy. Korunu je nutno chránit před poškozením stroji a vozidly, popřípadě vyvázat ohrožené větve vzhůru. Místa uvázání je nutno rovněž vypoštěrkovat.

4. Kořenový prostor stromů je třeba chránit i při dočasném zatížení. Kořenový prostor nesmí být zatěžován soustavným přecházením, pojížděním, odstavováním strojů a vozidel, zařízeními staveniště a skladováním materiálů. Nelze-li se v kořenovém prostoru vyhnout dočasnému zatížení, musí být zatěžovaná plocha co možná nejmenší. Plochu je nutno pokrýt geotextilií rozdělující tlak a nejméně 20 cm tlustou vrstvou z vhodného drenážního materiálu, na kterou je třeba položit pevnou konstrukci z fošen nebo podobného materiálu. Opatření má být jen krátkodobé. Pominou-li důvody tohoto opatření, je nutno zakrytí neprodleně odstranit, a poté půdu, při šetrném zacházení s kořeny, ručně mělce nakypřit.

III.

Orgán ochrany přírody souhlasí ve smyslu ust. § 12 zákona o ochraně přírody a krajiny s předmětným záměrem, jakožto zásahem, který nesníží nebo nezmění krajinný ráz.

Odůvodnění

Z předložené projektové dokumentace vyplývá, že se jedná o opravu čtyř konstrukcí stávajících spádových stupňů vodních toků Lučina a přivaděč Morávka-Žermanice. Vodní tok je dle ust. § 3 odst. 1 písm. b) zákona o ochraně přírody a krajiny významným krajinným prvkem (dále jen „VKP“). Zásah do předmětných VKP bude spočívat v opravě bočních zdí vývarů, zavazovacích betonových křídel nadjezí, přelivných ploch a opravě poškozených břehů kamennou rovinaninou v původním rozsahu a tvaru. Kromě odtěžení nánosů bude dno ponecháno v původním stavu. V rámci zařízení staveniště bude provedeno zajímkování toku a převod vody.

Přivaděč Morávka – Žermanice je umělým vodním dílem. Jedná se o betonové koryto o šířce ve dně cca 10 m, které neumožňuje komunikaci vody s okolním prostředím. V toku se nachází mnoho spádových objektů, díky nimž je tok ve směru proti proudu migračně absolutně neprostupný. Terestrická část koryta je ve svém horním okraji porostlá dřevinnou vegetací. Vodní tok Lučina má v dotčeném úseku stejný charakter jako výše zmíněný přivaděč. Význam těchto VKP spočívá zejména v plnění funkce ekologicko-stabilizační (náhradní biotop pro vodní organismy) a krajinářsko-estetické (přírodní prvek v urbanizované části krajiny). Dle ust. § 4 odst. 2 zákona o ochraně přírody a krajiny se VKP využívají pouze tak, aby nebyla narušena jejich obnova a nedošlo k ohrožení nebo oslabení jejich ekologicko-stabilizačních funkcí. Vzhledem ke skutečnosti, že orgán ochrany přírody nemohl s ohledem na charakter zásahu a charakter dotčených významných krajinných prvků jednoznačně vyloučit, že by realizací stavby mohlo dojít k poškození nebo zničení předmětných VKP nebo ohrožení či oslabení jejich ekologicko-stabilizačních funkcí ve smyslu ust. § 4 odst. 2 zákona o ochraně přírody a krajiny, je vydáváno závazné stanovisko dle ust. § 4 odst. 2 zákona o ochraně přírody a krajiny.

Orgán ochrany přírody usoudil, že vzhledem k tomu, že se jedná o opravy umělého vodního toku, nebude mít realizace záměru při dodržení výše uvedených podmínek dlouhodobý nebo negativní dopad na biotop. Předmětným zásahem nedojde k poškození předmětných VKP nebo k trvalému narušení jejich ekologicko-stabilizační funkce.

Dle předloženého biologického průzkumu, provedeného v listopadu 2017 Doc. RNDr. Bohumírem Lojkáskem, CSc. se v zájmovém území nachází jedinci pstruha obecného (*Salmo trutta*) a hojná populace střevle potoční (*Phoxinus phoxinus*) s přirozenou věkovou strukturou. V zájmovém území rovněž nelze vyloučit ani výskyt raka říčního (*Astacus astacus*). K zajištění ochrany vodních živočichů byly do výrokové části závazného stanoviska stanoveny podmínky.

Dle předložené dokumentace stavba neklade požadavky na kácení dřevin. Mýcení porostů je prováděno průběžně správcem toku v rámci pravidelné údržby. Z dostupných podkladů orgánu ochrany přírody (předloženého koordinačního situačního výkresu, mapových podkladů včetně ortofoto snímků) je zřejmé, že se v blízkosti záměru nacházejí dřeviny, které by mohly být jeho realizací dotčeny. K zajištění ochrany zachovávaných dřevin (ust. § 7

odst. 1 zákona o ochraně přírody a krajiny) byly do výrokové části závazného stanoviska stanoveny podmínky.

Orgán ochrany přírody dospěl k závěru, že vzhledem k tomu, že se jedná o opravu stávajících objektů, nemůže její realizaci dojít ke snížení nebo změně krajinného rázu ve smyslu ust. § 12 odst. 2 zákona o ochraně přírody a krajiny.

Poučení

Dle předloženého biologického průzkumu je dotčené území biotopem zvláště chráněných druhů živočichů (ust. § 48 zákona o ochraně přírody a krajiny) střeve potoční (*Phoxinus phoxinus*) a raka říčního (*Astacus astacus*). Dle ust. § 50 odst. 1 zákona o ochraně přírody a krajiny jsou mimo jiné zvláště chráněni živočichové chráněni ve všech svých vývojových stádiích, chráněna jsou také jimi užívaná přirozená i umělá sídla a jejich biotop. Dle ust. § 50 odst. 2 zákona o ochraně přírody a krajiny je mimo jiné zakázáno škodlivě zasahovat do přirozeného vývoje zvláště chráněných živočichů, zejména je chytat, rušit, zraňovat nebo usmrčovovat a zároveň není dovoleno sbírat, ničit, poškozovat či přemísťovat jejich vývojová stadia nebo jimi užívaná sídla. Vzhledem k výskytu živočichů, kteří jsou zvláště chráněni podle ust. § 48 zákona o ochraně přírody a krajiny (jejich kompletní seznam je uveden v příloze III. vyhlášky č. 395/1992 Sb., kterou se provádějí některá ustanovení zákona o ochraně přírody a krajiny) doporučuje orgán ochrany přírody projednat konkrétní podobu realizace stavby (příp. si opatřit předběžnou informaci dle ust. § 139 zákona č. 500/2004 Sb., správní řád, ve znění pozdějších předpisů) s kompetentním orgánem ochrany přírody (Krajský úřad Moravskoslezského kraje, odbor životního prostředí a zemědělství), který je oprávněn stanovit další postup a určit, zda bude nutné žádat o výjimku z ochranných podmínek zvláště chráněných druhů živočichů dle ust. § 56 zákona o ochraně přírody a krajiny.

Vyřizuje: Mgr. Richtárová, kl. 476

3/ Z hlediska zákona č. 185/2001 Sb., o odpadech a o změně některých dalších zákonů, ve znění pozdějších předpisů (dále jen „zákon o odpadech“):

Magistrát města Frýdku-Místku, odbor životního prostředí a zemědělství (dále jen „orgán odpadového hospodářství“), jako věcně a místně příslušný orgán odpadového hospodářství dle ust. § 10 a 11 zákona č. 500/2004 Sb., správní řád, ve znění pozdějších předpisů (dále jen „správní řád“), ust. § 61 odst. 1 písm. c) zákona č. 128/2000 Sb., o obcích (obecní zřízení), ve znění pozdějších předpisů, ust. § 71 písm. k) a ust. § 79 odst. 6 zákona č. 185/2001 Sb., o odpadech a o změně některých dalších zákonů, ve znění pozdějších předpisů (dále jen „zákon o odpadech“), na základě žádosti právnické osoby Poovodí Odry, státní podnik, se sídlem Varenská 3101/49, Moravská Ostrava, 702 00 Ostrava, IČO 70890021, v zastoupení na základě plné moci LINEPLAN s.r.o., se sídlem 28. října 2663/150, Moravská Ostrava, 702 00 Ostrava, vydává podle ust. § 79 odst. 4 zákona o odpadech a podle ust. § 149 odst. 1 správního řádu **souhlasné závazné stanovisko z hlediska nakládání s odpady k ohlášení stavebních úprav a k povolení stavby „Přivaděč V. Lhoty – Žermanice, stupně 2, 3, 13 a 16 projektová dokumentace, stavba č. 3041“** (dále jen „záměr“) na pozemcích parc. č. 1055/1, k. ú. Horní Domaslavice, obec Horní Domaslavice, parc. č. 809/1, 815/2, k. ú. Vojkovice, obec Vojkovice, parc. č. 1298/1, k. ú. Nošovice, obec Nošovice, a parc. č. 1016/1, k. ú. Nižní Lhoty, obec Nižní Lhoty.

Odůvodnění

Orgán odpadového hospodářství obdržel uvedenou žádost o vydání koordinovaného stanoviska z hlediska nakládání s odpady pro účely záměru v zájmu žadatele. K žádosti byla doložena projektová dokumentace, která je podkladem pro vydání tohoto závazného stanoviska. Z předložené projektové dokumentace vyplývá, že se jedná o opravu stávajícího spádového stupně v původních parametrech. Nemění se tvar a úroveň hrany ani délka či hloubka útvaru, rovněž tvar opravovaného opevnění břehů zůstává zachován.

Orgán odpadového hospodářství se zabýval způsobem nakládání s odpady uvedeném v Souhrnné technické zprávě, kde v kapitole B. 8, písm. g) jsou uvedeny druhy odpadů

zatříděné dle Katalogu odpadů a kategorie odpadů, které vzniknou umístěním záměru a způsob jejich využití/odstranění. Dále je zde uveden způsob dočasného shromažďování odpadů na staveništi a odpovědnost dodavatele stavby za nakládání s odpady. Dále je v Souhrnné technické zprávě, kapitole B. 8., písm. h) uvedena bilance zemních prací a popis způsobů nakládání s přebytečným výkopkem zeminy.

Při posuzování předmětné žádosti včetně Souhrnné technické zprávy postupoval orgán odpadového hospodářství především podle ust. § 79 odst. 5 zákona o odpadech, dle kterého orgán odpadového hospodářství posuzuje žádost z hlediska jejího souladu s povinnostmi vyplývajícími z tohoto zákona a prováděcích právních předpisů.

Na základě posouzení Souhrnné technické zprávy přiložené k žádosti, dospěl orgán odpadového hospodářství k závěru, že způsob nakládání s odpady je v souladu s povinnostmi vyplývajícími ze zákona o odpadech a prováděcích právních předpisů a při dodržení dokumentace nedojde k ohrožení zájmů chráněných zákonem o odpadech.

Poučení

Orgán odpadového hospodářství upozorňuje původce odpadů na plnění povinností stanovených zákonem o odpadech při nakládání s odpady:

- dle ust. § 2 odst. 3 zákona o odpadech se zákon o odpadech nevztahuje na nakládání s nekontaminovanou zeminou a jiným přírodním materiálem vytěženým během stavební činnosti, pokud je zajištěno, že materiál bude použit ve svém přirozeném stavu pro účely stavby na místě, na kterém byl vytěžen,
- dle ust. § 5 odst. 1 a § 6 zákona o odpadech je původce odpadů povinen zařazovat odpady podle Katalogu odpadů a kategorií,
- dle ust. § 9a odst. 1 zákona o odpadech je původce odpadů povinen dodržovat hierarchii způsobů nakládání s odpady,
- dle ust. § 16 odst. 1 písm. c) zákona o odpadech je původce odpadů, který nemůže odpady sám využít nebo odstranit v souladu se zákonem o odpadech a prováděcími právními předpisy, povinen předat odpady do vlastnictví pouze osobě oprávněné k jejich převzetí dle ust. § 12 odst. 3 zákona o odpadech,
- dle ust. § 16 odst. 1 písm. f) zákona o odpadech je původce odpadů povinen zabezpečit odpady před nežádoucím znehodnocením, odcizením nebo únikem,
- dle ust. § 16 odst. 1 písm. g) zákona o odpadech je původce odpadů povinen vést průběžnou evidenci o odpadech a způsobech nakládání s nimi a při roční produkci odpadů nad 100 kg nebezpečných odpadů nebo 100 tun ostatních odpadů, je povinen zaslat elektronicky roční hlášení o produkci a nakládání s odpady prostřednictvím Integrovaného systému plnění ohlašovacích povinností (ISPOP), a to do 15. února následujícího roku,
- dle ust. § 16 odst. 3 zákona o odpadech je původce odpadů oprávněn nakládat s nebezpečnými odpady pouze na základě souhlasu věcně a místně příslušného orgánu státní správy, s navazujícími změnami v kompetencích, pokud na tuto činnost nemá již souhlas k provozování zařízení dle ust. § 14 zákona o odpadech; shromažďování a přeprava nebezpečných odpadů v místě jejich vzniku a přeprava nebezpečných odpadů nepodléhají souhlasu.

Vyřizuje: Mgr. Tararíková, kl. 615

2. vyjádření

1/ Z hlediska zákona č. 254/2001 Sb., o vodách a o změně některých zákonů (vodní zákon), ve znění pozdějších předpisů (dále jen „vodní zákon“):

Magistrát města Frýdku-Místku, odbor životního prostředí a zemědělství, jako příslušný vodoprávní úřad, ke stavbě pod názvem „Přivaděč V. Lhoty – Žermanice, stupně 2, 3, 13 a 16 projektová dokumentace, stavba č. 3041“ na pozemcích parc. č. 1055/1, k. ú. Horní Domaslavice, obec Horní Domaslavice, parc. č. 809/1, 815/2, k. ú. Vojkovice, obec

Vojkovice, parc. č. 1298/1, k. ú. Nošovice, obec Nošovice, a parc. č. 1016/1, k. ú. Nižní Lhoty, obec Nižní Lhoty, k ohlášení stavebních úprav nevydává závazné stanovisko, neboť je speciálním stavebním úřadem, který pro výše uvedenou stavbu bude vydávat souhlas s udrzovacími pracemi.

Vyřizuje: Bc. Hrbáčová, kl. 617

2/ Z hlediska zákona č. 334/1992 Sb., o ochraně zemědělského půdního fondu, ve znění pozdějších předpisů (dále jen „zákon o ochraně ZPF“), dle ust. § 15 písm. n) zákona o ochraně ZPF:

Předloženým záměrem „Přivaděč V. Lhoty – Žermanice, stupně 2, 3, 13 a 16 projektová dokumentace, stavba č. 3041“, na pozemcích parc. č. 1055/1, druh pozemku vodní plocha, k. ú. Horní Domaslavice, obec Horní Domaslavice, parc. č. 809/1, 815/2, druh pozemků vodní plocha, k. ú. Vojkovice, obec Vojkovice, parc. č. 1298/1, druh pozemků vodní plocha, k. ú. Nošovice, obec Nošovice, a parc. č. 1016/1, druh pozemků vodní plocha, k. ú. Nižní Lhoty, obec Nižní Lhoty, nedojde k dotčení zájmů chráněných dle zákona o ochraně ZPF v kompetenci Magistrátu města Frýdku-Místku, odboru životního prostředí a zemědělství.

Vyřizuje: Ing. Bilouseacová, kl. 486

3/ Z hlediska zákona č. 289/1995 Sb., o lesích a o změně a doplnění některých zákonů, ve znění pozdějších předpisů (dále jen „lesní zákon“), dle Předloženým záměrem stavby „Přivaděč V. Lhoty – Žermanice, stupně 2, 3, 13 a 16 projektová dokumentace, stavba č. 3041“ na pozemcích parc. č. 1055/1, k. ú. Horní Domaslavice, obec Horní Domaslavice, parc. č. 809/1, 815/2, k. ú. Vojkovice, obec Vojkovice, parc. č. 1298/1, k. ú. Nošovice, obec Nošovice, a parc. č. 1016/1, k. ú. Nižní Lhoty, obec Nižní Lhoty, dojde k dotčení zájmů chráněných lesním zákonem v kompetenci Magistrátu města Frýdku-Místku, odboru životního prostředí a zemědělství. Předmětný záměr předpokládá mimo jiné pro realizaci stavby dočasný zábor pozemků určených k plnění funkcí lesa parc. č. 603, 629, 1056/2, k. ú. Horní Domaslavice, obec Horní Domaslavice, parc. č. 5/7, 84/1, 84/2, 84/3, 814/1, 814/2, k. ú. Vojkovice, obec Vojkovice, a parc. č. 928/5, k. ú. Nošovice, obec Nošovice. Z tohoto důvodu je nutné požádat orgán státní správy lesů o povolení dočasného odnětí pozemků plnění funkcí lesa na dobu realizace stavby dle § 13 odst. 1 lesního zákona (viz formulář č. 2.1.03 zveřejněný na internetových stránkách statutárního města Frýdek-Místek). Žádost musí obsahovat náležitosti podle § 1 vyhlášky č. 77/1996 Sb., o náležitostech žádosti o odnětí nebo omezení a podrobnostech o ochraně pozemků určených k plnění funkcí lesa.

Vyřizuje: Ing. Majer, kl. 496

4/ Z hlediska zákona č. 13/1997 Sb., o pozemních komunikacích, v platném znění:

Magistrát města Frýdku-Místku, odbor dopravy a silničního hospodářství, jako příslušný silniční správní úřad ve věcech silnic II. a III. tříd a veřejně přístupných účelových komunikací podle § 40 odst. 4 písm. a) a ve věcech místních komunikací ve smyslu § 40 odst. 5 písm. b) zákona č. 13/1997 Sb. o pozemních komunikacích, v platném znění, sděluje k žádosti o vyjádření ve výše uvedené věci následující:

Nedojde k dotčení námi chráněných zájmů.

Ve věcech místních komunikací ve smyslu § 40 odst. 5 písm. b) zákona o pozemních komunikacích je příslušným silničním správním úřadem příslušný obecní úřad.

Uplatňujeme připomínku:

Zhotovitel stavby musí zajistit řádné očištění vozidel a mechanismů stavby před výjezdem na komunikace. V případě znečištění nebo poškození stavbou užitých příjezdových komunikací musí stavebník toto neprodleně odstranit na vlastní náklady.

Vyřizuje: p. Šnobllová, kl. 229

5/ Z hlediska zákona č. 361/2000 Sb., o provozu na pozemních komunikacích a o změnách některých zákonů, ve znění pozdějších předpisů:

Magistrát města Frýdku Místku, odbor dopravy a silničního hospodářství stanoví přechodnou úpravu provozu na pozemních komunikacích (přechodné dopravní značení) nebo místní úpravu provozu na pozemních komunikacích (trvalé dopravní značení) opatřením obecné povahy, které bude zahájeno podáním návrhu stanovení přechodné nebo místní úpravy provozu na pozemních komunikacích investorem nebo zhotovitelem předmětné stavby. Podání návrhu je možno učinit písemně na předepsaném formuláři nebo ústně do protokolu anebo v elektronické podobě podepsané zaručeným elektronickým podpisem.

V případě, že realizace stavby si vyžádá provedení dopravního opatření a bude nutné užít **přechodné svislé a vodorovné dopravní značení**, je nutno **minimálně 30 dnů** před zahájením prací podat zdejšímu odboru dopravy a silničního hospodářství návrh stanovení přechodné úpravy provozu na pozemních komunikacích (přechodné dopravní značení). K návrhu musí být přiložen situační snímek, schéma nebo projektová dokumentace umístění přechodného dopravního značení.

Trvalé svislé a vodorovné dopravní značení, které bude podle projektové dokumentace umístěno na ploše staveniště nebo bude umístěno mimo plochu staveniště, ale v rámci stavby vedle nebo na stávající silnici II. nebo III. třídy, místní komunikaci nebo veřejně přístupné účelové komunikaci v souvislosti s předmětnou stavbou, je možno instalovat teprve až po nabytí účinnosti opatření obecné povahy – Stanovení místní úpravy provozu na pozemních komunikacích. Návrh stanovení místní úpravy provozu na pozemních komunikacích je nutno podat **minimálně 60 dnů** před ukončením stavby. K návrhu musí být přiložena projektová dokumentace umístění svislého a vodorovného dopravního značení. Před nabytím účinnosti opatření obecné povahy - Stanovení místní úpravy provozu na pozemních komunikacích - nesmí být trvalé svislé nebo vodorovné dopravní značení instalováno. Po instalaci svislého dopravního značení podle Stanovení místní úpravy provozu na pozemních komunikacích, musí být svislé dopravní značení, které je umístěno mimo plochu staveniště, ale v rámci stavby vedle stávající silnice II. nebo III. třídy, místní komunikace nebo veřejně přístupné účelové komunikace, zakryto až do doby nabytí právní moci kolaudačního souhlasu nebo rozhodnutí o předčasném užívání stavby.

Vyřizuje: p. Vrbica, kl. 224

6/ Z hlediska zákona číslo 20/1987 Sb., o státní památkové péči, ve znění pozdějších předpisů (dále jen „zákon o státní památkové péči“)

Magistrát města Frýdku-Místku, oddělení územního rozvoje, jako místně a věcně příslušný orgán státní památkové péče ve smyslu § 29 odst. 2 zákona č. 20/1987 Sb., o státní památkové péči, ve znění pozdějších předpisů (dále jen „zákon o státní památkové péči“) a podle ustanovení § 10 a § 11 odst. 1 zákona č. 500/2004 Sb., správní řád, ve znění pozdějších předpisů (dále jen „správní řád“) na základě žádosti o vyjádření ke koordinovanému stanovisku č. j. MMFM 48178/2018 ze dne 4. 4. 2018 a po prostudování předložené dokumentace vydává následující vyjádření.

Realizaci předloženého záměru nedojde k dotčení zájmů chráněných dle zákona o státní památkové péči v kompetenci Magistrátu města Frýdku-Místku, oddělení územního rozvoje.

Poučení - stavebník je dále povinen:

1. V případě, že v souvislosti s přípravou stavby nebo při jejím provádění dojde k archeologickým nálezům, je stavebník ve smyslu § 23, odst. 2, zákona č. 20/1987 Sb., povinen ihned podat oznámení stavebnímu úřadu a orgánu státní památkové péče, popřípadě Archeologickému ústavu a učinit nezbytná opatření, aby nález nebyl poškozen nebo zničen.

2. V případě, že by se v trase stavby nacházela nějaká neevidovaná drobná stavba (boží muka, mezník, atd.), je stavebník povinen ji v dostatečné vzdálenosti obejít, tak aby nebyla poškozena. Pokud by to nebylo možné, bude stavebník jiný postup předem konzultovat se zástupcem památkové péče na odboru územního rozvoje a stavebního řádu, oddělení územního rozvoje, Magistrátu města Frýdku-Místku.

Vyřizuje: Mgr. Matejovičová, kl. 280

Závěr:

Magistrát města Frýdku-Místku zkoordinoval dílčí závazná stanoviska dle jednotlivých úseků veřejné správy, v nichž chrání dotčené veřejné zájmy a konstatuje, že stavbu lze umístit za předpokladu splnění výše uvedených požadavků.

Dokumentace byla zaslána elektronicky.

S pozdravem

Ing. Pavel Osina, v. r.
vedoucí odboru
územního rozvoje a stavebního řádu

Za správnost vyhotovení Martin Harvan




ČESKÝ RYBÁŘSKÝ SVAZ

územní svaz pro Severní Moravu a Slezsko

Jahnova 14, 709 00 Ostrava 9

Tel.: 596 620 583, fax.: 596 620 078, email: daniel.gebauer@rybsvaz-ms.cz

IČO: 434167, číslo účtu: KB 27-7448760237/0100, ID DS wfqyvcs



LINEPLAN, s.r.o. – projektová činnost

Ing. Marek Boháč

28. října 168

709 00 Ostrava – Mariánské Hory

naše zn.:

801/18

vaše zn.:

083-2018-3

vyřizuje:

Ing. Gebauer / 606 125 410

datum:

17. května 2018

Věc: Vyjádření ČRS ÚS Ostrava k projektové dokumentaci pro stavební povolení a ohlášení opravy: „Přivaděč Vyšní Lhoty - Žermanice, stupně 2, 3, 13 a 16, stavba č. 3041“.

Dne 2. května 2018 jsme obdrželi Vaši žádost o vyjádření k projektové dokumentaci pro stavební povolení a ohlášení opravy: „**Přivaděč Vyšní Lhoty - Žermanice, stupně 2, 3, 13 a 16, stavba č. 3041**“. Jedná se o opravu betonových konstrukcí čtyř stupňů, zejména přelivné plochy, křídel a opevnění navazujícího nad a pod stupni. Součástí prací bude návrh obnovy těsnící podzemní clony (provádění injektáží) proti obtékání a vytěžení sedimentů ze dna vývarů. Předpokládá se, že práce na sanacích bude prováděna za převádění vody přes spádové objekty a vyčerpání vody z obou vývarů.

Realizace záměru se dotýká zájmů ČRS, neboť vodní tok Lučina a přivaděč je vyhlášen za pstruhový rybářský revír pod číslem 473 044, na kterém hospodaří MO ČRS Lučina a držitelem dekrety je Český rybářský svaz, územní svaz pro Severní Moravu a Slezsko se sídlem v Ostravě – Mariánských Horách (dále jen „ČRS ÚS Ostrava, z.s.“). K toku se tedy váže výkon rybářského práva ve smyslu ustanovení zákona č. 99/2004 Sb., o ochraně rybářství. Jakýkoliv zásah do vodního toku pak nesmí výkon rybářského práva ohrozit či omezit dle § 12 odst. 9 zákona o rybářství č. 99/2004 Sb. Po prostudování předmětné žádosti sdělujeme, že souhlasíme, ale máme tyto připomínky:


- Bude zkonzultován se zástupci MO ČRS Lučina (viz adresa v rozdělovníku) vhodný termín a postup záchranného odlovu rybí obsádky. Před zahájením stavby 14 dní předem písemně informovat příslušnou MO ČRS Lučina, aby nedošlo k ohrožení rybí obsádky v úseku, kde bude provedena stavba, požadujeme provést několikanásobný záchranný odlov a transfer ryb z ohrožené oblasti vodního toku, který provede pověřená MO ČRS Lučina. Finanční náklady spojené s odlovem a transferem ryb budou účtovány žadateli uvedené stavby jako


vyvolaný náklad, který stanoví MO ČRS Lučina. V případě přerušení stavební činnosti na toku na dobu delší než 30 dnů, je nutné opakovat odlov a transfer ryb.

- Na základě skutečnosti, že stavba bude probíhat na krátkém úseku vodního toku, který musí být ošetřen jímkováním a obtokem po celou dobu výstavby, čímž zajistí průtok a kvalitu vody, která nebude stavební činností zasažena, navrhuje, aby stavba byla prováděna bez časového omezení v co nejkratším termínu. Při výstavbě jímkování a obtoku lze očekávat, že zemní práce mohou být během jejich realizace zdrojem plavenin, který způsobí zákal v toku pod profilem stavebních prací. Tento vliv však lze považovat za krátkodobý a nepodstatný, který nemůže závažně ani negativně ovlivnit populaci a biotop ryb a zvláště chráněných druhů živočichů.
- Je účelné zakomponovat úkryty pro ryby (např. z trubek DN 200, délky min. 500 mm, volně ložené kameny při patě opevnění) směrem po toku, vždy pod úrovní běžné hladiny toku, které poskytují ochranu ryb před predátory a také za povodňových průtoků přecházejí toto nepříznivé období v takto vytvořených umělých úkrytech.
- Při stavební činnosti je nutno důsledně dodržovat technologickou kázeň pracovníků a vyloučit možnost havarijního znečištění toku (únik ropných, nátěrových, toxických, cementových a jiných znečišťujících látek).

Za:




Bc. Libor Kocinec
předseda odboru ČV a ŽP


Ing. Přemysl Jaroň
jednatel

Na vědomí: - MO ČRS Lučina, Jednatel: Václav Podešva, Lučina 265, 739 39 Lučina, mobil: 777 966 740
Hospodář: Michal Pešat, mobil: 731 193 013, předseda: Stanislav Hrabec, mobil: 608 405 681



(26)

HASIČSKÝ ZÁCHRANNÝ SBOR MORAVSKOSLEZSKÉHO KRAJE

700 30 Ostrava-Zábřeh, Výškovická 40

územní odbor Frýdek-Místek

738 01 Frýdek-Místek, Pavlíkova 2264



Č.j. HSOS- 4397-2/2018

Frýdek-Místek 10.05.2018

Vyřizuje: Ing. Eva Strakošová
Tel.: 950 720 121
E-mail: eva.strakosova@hzsmk.cz

Počet listů: 1

PID: HZSTX009Y5W2

LINEPLAN s.r.o.
28. října 1142/168
709 00 Ostrava



**datová
schránka**

Závazné stanovisko dotčeného orgánu na úseku požární ochrany

Název stavby: Přivaděč Vyšní Lhoty - Žermanice, stupně 2, 3, 13 a 16
Místo stavby: parc. č. 1055/1, k. ú. Horní Domaslavice, parc. č. 815/2, 809/1, k. ú. Vojkovice, parc. č. 1298/1, k. ú. Nošovice, parc. č. 1016/1, k. ú. Nižní Lhoty
Stavebník – investor: Povodí Odry, státní podnik, Varenská 3101/49, 702 00 Ostrava, IČ: 70890021
Předložená dokumentace: dokumentace pro stavební řízení, datum zpracování leden 2018

Hasičský záchranný sbor Moravskoslezského kraje (dále jen „HZS MSK“) jako věcně a místně příslušný dotčený orgán na úseku požární ochrany dle ustanovení § 26 odst. 2 písm. b) a ustanovení § 31 odst. 1 písm. b) zákona č. 133/1985 Sb., o požární ochraně, ve znění pozdějších předpisů (dále jen „zákon o požární ochraně“), posoudil výše uvedenou dokumentaci, předloženou dne 04.04.2018. K této dokumentaci **vydává** v souladu s ustanovením § 31 odst. 3 zákona o požární ochraně a dále dle ustanovení § 149 odst. 1 zákona č. 500/2004 Sb., správní řád, ve znění pozdějších předpisů,

závazné souhlasné stanovisko.

Odůvodnění

HZS MSK vycházel při vydání závazného stanoviska z těchto podkladů:

- Průvodní zpráva, Souhrnná technická zpráva (LINEPLAN s.r.o., autorizoval Ing. Marek Boháč, ČKAIT 1102329, leden 2018).
- Výkres celkové situace stavby, Katastrální situace, Situace ZOV (LINEPLAN s.r.o., autorizoval Ing. Marek Boháč, ČKAIT 1102329, leden 2018).

Posouzením předložené projektové dokumentace v rozsahu požárně bezpečnostního řešení dle ustanovení § 46 odst. 1 vyhlášky č. 246/2001 Sb., o stanovení podmínek požární bezpečnosti a výkonu státního požárního dozoru (vyhláška o požární prevenci), ve znění vyhlášky č. 221/2014 Sb., dospěl HZS MSK k závěru, že požárně bezpečnostní řešení splňuje obsahové náležitosti dle ustanovení § 41 vyhlášky o požární prevenci. Z obsahu posouzeného požárně bezpečnostního řešení vyplývá, že jsou splněny technické podmínky požární ochrany kladené na danou stavbu vyhláškou č. 23/2008 Sb., o technických podmínkách požární ochrany staveb, ve znění vyhlášky č. 268/2011 Sb.

nrap. Ing. Eva Strakošová
pracoviště prevence, ochrany obyvatelstva a krizového
řízení

Krajská hygienická stanice Moravskoslezského kraje se sídlem v Ostravě

NA BĚLIDLE 7, 702 00 OSTRAVA

VÁŠ DOPIS ZN.: ---
ZE DNE: 12. 4. 2018

SPISOVÁ ZN.: S-KHSMS 19196/2018/FM/HOK
ČÍSLO JEDNACÍ: KHSMS 19196/2018/FM/HOK
VYŘIZUJE: Kateřina Briosi
TEL.: 558 418 332
E-MAIL: katerina.briosi@khsova.cz

DATUM: 17. 04. 2018

LINEPLAN s.r.o.
projektová činnost
28. října 168
709 00 Ostrava – Mariánské Hory


Nedotčený správní úřad

Krajská hygienická stanice Moravskoslezského kraje se sídlem v Ostravě jako orgán ochrany veřejného zdraví posoudila žádost: LINEPLAN s.r.o., projektová činnost, 28. října 168, 709 00 Ostrava – Mariánské Hory, zastupující na základě plné moci ze dne 9. 3. stavebníka: Povodí Odry, státní podnik, Varenská 3101/49, 702 00 Ostrava, o vyjádření k projektové dokumentaci pro stavební povolení a realizaci stavby „Přivaděč Vyšní Lhoty – Žermanice, stupně 2, 3, 13 a 16“, z hlediska zájmů jím chráněných ve smyslu § 77 zákona č. 258/2000 Sb., o ochraně veřejného zdraví a o změně některých zákonů, ve znění pozdějších předpisů (dále jen „zákon č. 258/2000 Sb.“).

Předložená dokumentace stavby (LINEPLAN s.r.o., datum 1/2018, arch. číslo 23/17/3-A-01) řeší opravu spádových stupňů na přivaděči Vyšní Lhoty – Žermanice, a to stupně č. 2 na pozemcích parc.č. 1055/1 v k.ú. Horní Domaslavice a parc.č. 815/2 v k.ú. Vojkovice, stupně č. 3 v k.ú. Vojkovice na pozemku parc.č. 809/1, stupně č. 13 na pozemku parc.č. 809/1 v k.ú. Nošovice a stupně č. 16 na pozemku parc.č. 1016/1 v k.ú. Nižní Lhoty. V rámci stavby budou provedeny nutné opravy stávajících objektů spádových stupňů (oprava dna a břehů pod i nad stupni, oprava přelivné plochy a oprava ostatních betonových ploch, případně sanace trhlin chemickou injektáží, atd.).

Po posouzení z hlediska požadavků ochrany veřejného zdraví dospěl orgán ochrany veřejného zdraví k závěru, že v uvedené věci **nejdou dotčeny zájmy jím chráněné**, a proto neplní úkoly dotčeného orgánu podle § 82 odst. 2 písm. i) zákona č. 258/2000 Sb. a v řízení podle § 149 zákona č. 500/2004 Sb., správní řád, ve znění pozdějších předpisů, **n e v y d á v á** závazné stanovisko.

**datová
schránka**



Mgr. Jan Kresta, v. r.
vedoucí oddělení hygieny obecné a komunální
Krajské hygienické stanice Moravskoslezského kraje
se sídlem v Ostravě
územní pracoviště Frýdek-Místek

Rozdělovník:

Počet výtisků vyhotoveného dokumentu: 2

1x adresát, 1 list (DS)

1x KHS, oddělení HOK, 1 list

IČ: 71009167
ID datové schránky: w8pai4f
web: www.khsova.cz

Úřední hodiny:
pondělí, středa 8:00 – 17:00



Váš dopis zn.: 043-2018-3

Ze dne:

LINEPLAN s.r.o.

Naše zn.: POD/05145/2018/9231/33.3

Vyřizuje: Ing. Pavlas

28. října 168

Tel.: 596 657 268

E-mail: lukas.pavlas@pod.cz

709 00 OSTRAVA - Mariánské Hory

Datum: 10.7.2018

Přivaděč Vyšní Lhoty - Žermanice, stupně 2, 3, 13 a 16 – projektová dokumentace, stavba č. 3041- stanovisko správce povodí a správce vodního toku a vodního díla

Požádali jste nás o stanovisko k projektové dokumentaci pro stavební povolení uvedené akce „Přivaděč Vyšní Lhoty – Žermanice – stupně 2, 3, 13 a 16 - projektová dokumentace, stavba č. 3041“, jejímž investorem je státní podnik Povodí Odry.

Jedná se o opravu následujících spádových objektů :

Stavební objekt	Název toku	IDVT	Spádový stupeň	Říční km	Číslo hydrologického pořadí	Katastrální území a obec
SO 01	Lučina	10100124	Č.2	30,555	2-03-01-0640	Horní Domaslavice, Vojkovice
SO 02	Lučina	10100124	Č.3	31,035	2-03-01-0640	Vojkovice
SO 03	Přivaděč Morávka - Žermanice	10101482	Č.13	4,972	2-03-01-0630	Nošovice
SO 04	Přivaděč Morávka - Žermanice	10101482	Č.16	4,158	2-03-01-0630	Nižní Lhoty

U každého spádového stupně bude provedena

- oprava dna a břehů pod stupněm (kamennou rovinou),
- oprava přelivné plochy (z tělesa přelivné hrany bude odstraněna vrstva betonu o tloušťce cca 0,25 m, povrch bude otryskán a očištěn a bude osazena kari síť a provedena betonáž do původního tvaru proudnicové přelivné plochy),
- oprava ostatních betonových ploch (na plochách bočních zdí vývaru a zavazovacích betonových křídel bude odstraněna vrstva zvětralého betonu, provedeno otryskání a očištění, osazena kari síť a aplikován stříkaný beton s vyhlazením jeho povrchu omítkou z reprofilační malty),
- injektážní práce (případná sanace trhlin chemickou injektáží),
- oprava dna a břehů nad stupněm (kamennou dlažbou do betonu a kamennou rovinou, u stupně č.16 bude opevnění břehů a dna provedeno z betonových desek).

Průtokové poměry přivaděče jsou ovlivněny manipulací na jezu ve Vyšních Lhotách prováděné podle Manipulačního řádu vodohospodářské soustavy povodí Odry. Avšak drobný vodní tok Přivaděč Morávka – Žermanice přibírá po své trase přítoky ze svého povodí, proto je nutno řešit převod vody během opravy spádových stupňů jak na vlastní Lučině, tak na přivaděči. Proto je navržen převod přes těleso objektů podepřeným potrubím DN 800 (postupně umístěným podél pravého a levého břehu

podle postupu výstavby), následně také přes úsek⁽²⁸⁾ stavby nad a pod stupněm (přehrazení koryta je navrženo tabulovými jímkami).

Výše uvedený záměr se nachází ve vodním útvaru povrchových vod „HOD_0610 Lučina od pramene po vzduší nádrže Žermanice, (přirozený vodní útvar), a to na páteřním toku a na přítoku páteřního toku tohoto vodního útvaru. Chemický stav vodního útvaru dosahuje dobrého stavu, jeho ekologický stav je hodnocen jako zničený. Celkové hodnocení vodního útvaru je nevyhovující.

Z hlediska správce povodí (§ 54 zákona č. 254/2001 Sb. o vodách, v platném znění), správce vodních toků Lučina a Přivaděč Morávka – Žermanice a vodního díla Přivaděč Morávka - Žermanice vydáváme k Vaší žádosti následující stanovisko:

- s opravou spádových stupňů č. 2, 3, 13 a 16 v uvedeném rozsahu podle předložené dokumentace pro stavební povolení (LINEPLAN, 01/2018) souhlasíme.
- realizace záměru je možná.

Správce povodí posoudil vliv záměru „oprava spádových stupňů“ na stav a potenciál útvarů povrchových vod a podzemních vod podle „Metodického pokynu k posouzení možnosti vlivu záměru na stav dotčených vodních útvarů, MZe a MŽP, 02/2018“.

Z hlediska zájmů daných platným Národním plánem povodí Odry a Plánem dílčího povodí Horní Odry (ustanovení § 24 až § 26 vodního zákona) je uvedený záměr možný, protože vzhledem k charakteru stavby lze předpokládat, že záměrem nedojde ke zhoršení chemického stavu a ekologického stavu dotčených útvarů povrchových vod a chemického stavu a kvantitativního stavu útvarů podzemních vod a že nebude znemožněno dosažení jejich dobrého stavu a potenciálu.

Toto hodnocení vychází z posouzení souladu daného záměru s výše uvedenými platnými dokumenty.

Platnost tohoto stanoviska je dva roky od jeho vydání.

Povodí Odry,
státní podnik
701 26 Ostrava, Váreňská 49
IČ: 70890021, DIČ: CZ70890021

Ing. Břetislav T u r e č e k
vedoucí odboru
vodohospodářských koncepcí a informací

Na vědomí:
Závod 2 Frýdek – Místek
Provozní odbor



MAGISTRÁT MĚSTA FRÝDKU-MÍSTKU

Odbor životního prostředí a zemědělství
Palackého 115
738 22 Frýdek-Místek

 LINEPLAN s.r.o. projektová činnost ve výstavbě
25 -07- 2018
ZAKÁZKA č.:

VÁŠ DOPIS ZN.:

ZE DNE:

Č. J.: MMFM 105556/2018
 SP. ZN. MMFM_S 12491/2018/OŽPaZ/MajeJ
 VYŘIZUJE: Ing. Jiří Majer
 TEL.: 558 609 496
 FAX:
 E-MAIL: majer.jiri@frydek-mistek.cz
 DATUM: 25.07.2018

LINEPLAN s.r.o.
 28. října 2663/150
 702 00 Ostrava-Moravská Ostrava

**datová
schránka**

Závazné stanovisko orgánu státní správy lesů vydané jako podklad pro souhlas s provedením ohlášeného stavebního záměru ve vzdálenosti do 50 m od okraje lesa

Magistrát města Frýdku-Místku, odbor životního prostředí a zemědělství (dále jen „správní úřad“) příslušný podle ust. § 61 odst. 1 písm. c) zákona č. 128/2000 Sb., o obcích, ve znění pozdějších předpisů, a ust. § 48 odst. 3 zákona č. 289/1995 Sb., o lesích a o změně a doplnění některých zákonů, ve znění pozdějších předpisů (dále jen „lesní zákon“), tímto **závazným stanoviskem** vydaným v souladu s ust. § 149 odst. 1 zákona č. 500/2004 Sb., správní řád, ve znění pozdějších předpisů (dále jen „správní řád“), **vydává** právnické osobě Povodí Odry, státní podnik, se sídlem Varenská 3101/49, Moravská Ostrava, 702 00 Ostrava, Doručovací číslo: 701 26, IČO 70890021, zastoupené právnickou osobou LINEPLAN s.r.o., se sídlem 28. října 2663/150, Moravská Ostrava, 702 00 Ostrava, IČO 62255860, podle ust. § 14 odst. 2 lesního zákona

souhlas k vydání

souhlasu s provedením ohlášeného stavebního záměru „**Přivaděč Vyšní Lhoty – Žermanice, stupně 2, 3, 13 a 16, projektová dokumentace, stavba č. 3041**“, na pozemcích parc.č. 1055/1, k.ú. Horní Domaslavice, obec Horní Domaslavice, parc.č. 815/2, 809/1, k.ú. Vojkovice, obec Vojkovice, parc.č. 1298/1, k.ú. Nošovice, obec Nošovice, a parc.č. 1016/1, k.ú. Nižní Lhoty, obec Nižní Lhoty, ve vzdálenosti do 50 m od okraje pozemků určených k plnění funkcí lesa parc.č. 629, 603, 600, 554/8, 554/6, 554/7, 554/1, 578, k.ú. Horní Domaslavice, obec Horní Domaslavice, parc.č. 4/5, 4/2, 5/7, 35/2, 713/4, 713/11, 114, 109/2, 109/3, 713/13, 713/6, 713/17, 713/7, 709, 713/10, 711, 816, 84/4, 84/3, 84/2, 84/1, 84/6, 113, k.ú. Vojkovice, obec Vojkovice, parc.č. 928/5, 928/4, 872/11, k.ú. Nošovice, obec Nošovice, a parc.č. 420, 421/2, 558/5, 558/7, 415/2, k.ú. Nižní Lhoty, obec Nižní Lhoty.

Odůvodnění

Správní úřad dospěl k závěru, že předmětnou stavbou „**Přivaděč Vyšní Lhoty – Žermanice, stupně 2, 3, 13 a 16, projektová dokumentace, stavba č. 3041**“, ve vzdálenosti do 50 m od okraje lesních pozemků, dle zákresu v přiloženém katastrálním situačním výkrese (č. výkresu C.4), který je nedílnou součástí tohoto souhlasu, nebudou poškožovány ani ohrožovány lesní pozemky parc.č. 629, 603, 600, 554/8, 554/6, 554/7, 554/1, 578, k.ú. Horní Domaslavice, obec Horní Domaslavice, parc.č. 4/5, 4/2, 5/7, 35/2, 713/4, 713/11, 114, 109/2, 109/3, 713/13, 713/6, 713/17, 713/7, 709, 713/10, 711, 816, 84/4, 84/3, 84/2, 84/1, 84/6, 113, k.ú. Vojkovice,

obec Vojkovice, parc.č. 928/5, 928/4, 872/11, k.ú. Nošovice, obec Nošovice, a parc.č. 420, 421/2, 558/5, 558/7, 415/2, k.ú. Nižní Lhoty, obec Nižní Lhoty, v jejichž ochranném pásmu bude stavba umístěna.

Při realizaci stavby je nutno dodržet podmínky stanovené LČR, s.p., LS Frýdek-Místek, ve vyjádřeních pod č.j. LCR110/001018/2018, sp.zn. LCR0015931/2018 ze dne 18.04.2018, č.j. LCR110/001718/2018, sp.zn. LCR0015931/2018 ze dne 15.06.2018, a č.j. LCR110/001895/2018, sp.zn. LCR0015931/2018 ze dne 26.06.2018 (právnícká osoba s právem hospodařit s majetkem státu) k dotčení lesních pozemků ve vlastnictví ČR, s výkonem práva hospodařit pro LČR, s.p., a z titulu funkce odborného lesního hospodáře k dotčení lesních pozemků ve vlastnictví fyzických osob.

Souhlas je vydán především z pohledu zájmu státu na existenci lesa a plnění všech jeho funkcí a neřeší vlastnické ani nájemní vztahy k pozemkům.

Lesní pozemky, mimo pozemků dočasně odňatých plnění funkcí lesa, nesmí být poškozovány ukládáním odpadů, odpadků, výkopových zemin, stavebního materiálu, pojezdem a stáním motorových vozidel a stavebních strojů, vypouštěním odpadních vod, nebudou poškozovány lesní porosty a nebudou realizací stavby jakkoliv dotčeny.

Toto závazné stanovisko se vydává jako součást podkladů pro vydání souhlasu s provedením ohlášeného stavebního záměru, pouze pro stavby, které jsou v souladu se schválenou ÚPD obce.

Poučení

Toto závazné stanovisko není samostatným rozhodnutím ve správním řízení a jeho obsah je závazným pro výrokovou část rozhodnutí správního orgánu, kterým je místně příslušný stavební úřad. Nezákonné závazné stanovisko lze zrušit nebo změnit v přezkumném řízení, k němuž je příslušný Krajský úřad Moravskoslezského kraje se sídlem v Ostravě (ust. § 149 odst. 6 správního řádu).

Ing. Jaroslav Gongol
vedoucí oddělení státní správy lesů,
myšlivosti a ochrany přírody

Příloha

Katastrální situační výkres

Na vědomí

MMFM – odbor ŽPaZ, odd. vodního hospodářství
LČR, s.p., Lesní správa Frýdek-Místek, Morávka 557, 739 04 Pražmo



MAGISTRÁT MĚSTA FRÝDKU-MÍSTKU

Odbor životního prostředí a zemědělství
Palackého 115
738 22 Frýdek-Místek

VÁŠ DOPIS ZN.:

ZE DNE:

Č. J.: MMFM 108342/2018

SP. ZN. MMFM_S 12568/2018/OŽPaZ/MajeJ

VYŘIZUJE: Ing. Jiří Majer *oh*

TEL.: 558 609 496

FAX:

E-MAIL: majer.jiri@frydek-mistek.cz

DATUM: 06.09.2018

Dle rozdělovníku

 LINEPLAN s.r.o. projektová činnost ve výstavbě
10 -09- 2018
ZAKÁZKA č.:

Dočasné odnětí pozemku plnění funkcí lesa

Rozhodnutí

Magistrát města Frýdku-Místku, odbor životního prostředí a zemědělství (dále jen „magistrát“), jako orgán státní správy lesů, příslušný podle § 61 odst. 1 písm. c) zákona č. 128/2000 Sb., o obcích (obecní zřízení), ve znění pozdějších předpisů, a podle § 48 odst. 1 písm. d) zákona č. 289/1995 Sb., o lesích a o změně a doplnění některých zákonů (lesní zákon), ve znění pozdějších předpisů (dále jen „lesní zákon“), v řízení vedeném podle zákona č. 500/2004 Sb., správní řád, ve znění pozdějších předpisů (dále jen „správní řád“), rozhodl takto:

Magistrát na základě žádosti (ze dne 17.07.2018) účastníka řízení právnické osoby Povodí Odry, státní podnik, se sídlem Varenská 3101/49, Moravská Ostrava, 702 00 Ostrava, Doručovací číslo: 701 26, IČO 70890021, zastoupené právnickou osobou LINEPLAN s.r.o., se sídlem 28. října 2663/150, Moravská Ostrava, 702 00 Ostrava, IČO 62255860 (dále také „žadatel“)

1. povoluje

podle § 13 odst. 1 lesního zákona

odnětí pozemku plnění funkcí lesa

pro stavbu „Přivaděč Vyšní Lhoty – Žermanice, stupně 2, 3, 13 a 16, projektová dokumentace, stavba č. 3041“, a to: dočasně na dobu od 01.01.2019 do 31.01.2023 se odnímá část pozemku určeného k plnění funkcí lesa

parc.č.	LV	dočasné odnětí
603	380	0,0298 ha
629	380	0,0177 ha
1056/2	380	0,0017 ha
celkem:		0,0492 ha

v kat. území Horní Domaslavice, obec Horní Domaslavice,

parc.č.	LV	dočasné odnětí
5/7	256	0,0037 ha
814/2	256	0,0012 ha
814/1	269	0,0230 ha
84/1	259	0,0254 ha
84/2	259	0,0179 ha
84/3	259	0,0044 ha
celkem:		0,0756 ha

v kat. území Vojkovice, obec Vojkovice,

parc.č.	LV	dočasné odnětí
928/5	403	0,0272 ha

v kat. území Nošovice, obec Nošovice.

Dočasné odnětí je pro manipulační plochu v rozsahu dle situace záborů v katastrální mapě za účelem realizace stavby. Plán rekultivace na dočasně odňatých pozemcích pro účely stavby spočívá v uvedení pozemků do původního stavu, tj. zejména v odstranění zbytků stavebních materiálů, včetně technických a pomocných zařízení, srovnání povrchu pozemků do stavu, jež bude zabezpečovat zabránění eroze půdy a narušení lesa. Veškerá rekultivační opatření ze strany investora se budou řídit požadavky a stanoviskem vlastníků (správce) dotčených pozemků určených k plnění funkcí lesa.

Na základě údajů uvedených v žádosti byl stanoven okruh účastníků řízení dle § 27 odst. 1 písm. a) správního řádu. Kromě žadatele dle § 27 odst. 1 písm. a) správního řádu je dalším účastníkem tohoto správního řízení subjekt s právem hospodařit s majetkem státu, tj. Lesy České republiky, s.p., se sídlem Přemyslova 1106/19, Nový Hradec Králové, 500 08 Hradec Králové, IČO 42196451, zastoupené na základě pověření gen. ředitele, Ing. Tomášem Pekou, lesním správcem Lesní správy Frýdek-Místek, Morávka 557, 739 04 Pražmo, paní Libuše Ježíková, nar. 18.07.1962, místo trvalého pobytu Baška 408, 739 01 Baška, pan Silvestr Žvak, nar. 22.01.1957, místo trvalého pobytu Lískovecká 2506, 738 01 Frýdek-Místek, Ing. Karel Tvrďý, nar. 12.05.1946, místo trvalého pobytu Fráni Šrámka 1957, 738 01 Frýdek-Místek, a Mgr. Mária Tvrďá, nar. 04.03.1953, místo trvalého pobytu Fráni Šrámka 1957, 738 01 Frýdek-Místek.

2. ukládá

podle § 16 odst. 2 písm. f) lesního zákona žadateli tato

opatření v zájmu ochrany pozemků určených k plnění funkcí lesa:

Před zahájením stavebních prací řádně vytyčit a vyznačit hranice částí pozemků dočasně odňatých plnění funkcí lesa.

3. stanoví

podle § 17 odst. 1 lesního zákona

poplatek za odnětí.

Magistrát, jako orgán státní správy lesů, příslušný podle § 48 odst. 1 písm. d) lesního zákona, předepisuje právnické osobě **Povodí Odry, státní podnik, se sídlem Varenská 3101/49, Moravská Ostrava, 702 00 Ostrava, doručovací číslo: 701 26, IČO 70890021** (dále jen „žadatel“), ve smyslu § 17 odst. 1 lesního zákona poplatek za dočasné odnětí ve výši

6 068,- Kč

slovy: šest tisíc šedesát osm korun českých.

Poplatek za dočasné odnětí na základě § 18 odst. 1 lesního zákona je žadatel povinen uhradit do konce kalendářního roku **2019** ve výši **1 486,- Kč**, do konce kalendářního roku **2020** ve výši **1 486,-Kč**, do konce kalendářního roku **2021** ve výši **1486,- Kč**, do konce kalendářního roku **2022** ve výši **1 486,-Kč**, a do konce kalendářního roku **2023** ve výši **124,- Kč** Celnímu úřadu pro Moravskoslezský kraj, územní pracoviště ve Frýdku-Místku, Slezská 765, 738 01 Frýdek-Místek, na účet číslo 8758-97729761/0710, variabilní symbol 70890021 (IČO), konstantní symbol 1148 (v případě platby poštovní poukázkou 1149), specifický symbol 0461.

Z poplatku za dočasné odnětí pozemků určených k plnění funkcí lesa v k. ú. Horní Domaslavice, obec Horní Domaslavice (částka 1964,- Kč) připadá 40 % obci Horní Domaslavice, tj. **192,- Kč** v roce **2019, 2020, 2021, 2022** a **16,- Kč** v roce **2023**, a 60 % Státnímu fondu ŽP, tj. **289,- Kč** v roce **2019, 2020, 2021, 2022** a **24,- Kč** v roce **2023**. Z poplatku za dočasné odnětí pozemků určených k plnění funkcí lesa v k.ú. Vojkovice, obec Vojkovice (částka 3 018,-Kč) připadá 40% obci Vojkovice, tj. **296,- Kč** v roce **2019, 2020, 2021, 2022** a **25,- Kč** v roce **2023**, a 60 % Státnímu fondu ŽP, tj. **443,- Kč** v roce **2019, 2020, 2021, 2022** a **37,- Kč** v roce **2023**. Z poplatku za dočasné odnětí pozemku určeného k plnění funkcí lesa v k. ú. Nošovice, obec Nošovice (částka 1 086,-Kč) připadá 40 % obci Nošovice, tj. **106,- Kč** v roce **2019, 2020, 2021, 2022** a **9,- Kč** v roce **2023**, a 60 % Státnímu fondu ŽP, tj. **160,- Kč** v roce **2019, 2020, 2021, 2022** a **13,- Kč** v roce **2023**. Částky jsou vypočteny z celkové částky za dočasné odnětí. Poplatek za odnětí byl stanoven podle přílohy k lesnímu zákonu s použitím průměrné ceny dřeva stanovené MZe ČR pro rok 2018 ve výši **1 108,- Kč/m³**, faktorem ekologické váhy lesa $f = 1,4$ (les hospodářský) a průměrné roční potenciální produkce lesů v České republice $PP = 6,3 \text{ m}^3/\text{ha}$. Při zaplacení poplatku po lhůtě splatnosti vyměří celní úřad penále.

O d ů v o d n ě n í

Rozhodnutí o odnětí pozemků plnění funkcí lesa je výjimkou ze zákazu využívat tyto pozemky k jiným účelům (§ 13 odst. 1 lesního zákona).

Podáním ze dne 17.07.2018 navrhl žadatel vydání rozhodnutí podle § 16 odst. 1 lesního zákona. Žádost o odnětí vykazovala nedostatky ve smyslu § 1 vyhlášky č. 77/1996 Sb., o náležitostech žádosti o odnětí nebo omezení a podrobnostech o ochraně pozemků určených k plnění funkcí lesa, proto magistrát usnesením současně s výzvou k odstranění nedostatků podání pod č.j. MMFM 108442/2018 ze dne 25.07.2018 správní řízení přerušil do 30.09.2018. Dne 16.08.2016 magistrát obdržel písemnost, kterou žadatel své podání doplnil. Žadatel v žádosti uvedl jako počátek i konec dočasného odnětí toliko kalendářní měsíc a rok, magistrát v rozhodnutí s přihlédnutím k § 18 odst. 1 lesního zákona a v souladu s požadavkem žadatele stanovil maximální možný rozsah dočasného odnětí, tj. počátek dočasného odnětí stanovil od prvního dne požadovaného kalendářního měsíce a konec dočasného odnětí stanovil na poslední den požadovaného kalendářního měsíce.

Magistrát oznámil účastníkům řízení, že dne 18.07.2018, tj. dnem doručení žádosti, bylo zahájeno správní řízení ve věci dočasného odnětí částí lesních pozemků plnění funkcí lesa parc.č. 603, 629, 1056 v kat. území Horní Domaslavice, obec Horní Domaslavice, parc.č. 5/7, 84/1, 84/2, 84/3, 814/1, 814/2 v kat. území Vojkovice, obec Vojkovice, a parc.č. 928/5 v kat. území Nošovice, obec Nošovice, pro stavbu „Přivaděč Vyšní Lhoty – Žermanice, stupně 2, 3, 13 a 16, projektová dokumentace, stavba č. 3041“. Magistrát v písemnosti oznamující

zahájení správního řízení opomněl uvést rozsah dočasného odnětí pozemku určeného k plnění funkcí lesa parc. č. 814/1 v kat. území Vojkovice, obec Vojkovice, přičemž tento rozsah je zcela zřejmý ze spisového materiálu (podaná žádost, znalecký posudek). Magistrát zároveň umožnil účastníkům řízení seznámit se před vydáním rozhodnutí s jeho podklady a podat připomínky. Účastníci řízení se k předmětnému správnímu řízení nevyjádřili, ani nedoplnili žádné nové skutečnosti.


Magistrát města Frýdku-Místku, odbor územního rozvoje a stavebního řádu, oddělení územního rozvoje, vydalo v rámci koordinovaného stanoviska, pod č.j. MMFM 48178/2018, sp.zn. MMFM_S 5687/2018/OÚRaSŘ/HarM, ze dne 04.06.2018, závazné stanovisko, dle kterého je předmětný záměr v souladu s územně plánovací dokumentací dotčených obcí. Žadatel doložil souhlasná stanoviska účastníků řízení – vlastníků dotčených lesních pozemků s realizací stavby, včetně náležitostí pro vydání rozhodnutí ve věci.

Magistrát rozhodl tak, jak je ve výrokové části uvedeno z důvodu, že dočasným odnětím dojde k minimálnímu záboru shora uvedených lesních pozemků. Platnost rozhodnutí o odnětí zaniká a předmětné pozemky se vrací plnění funkcí lesa, nebude-li do dvou let od právní moci tohoto rozhodnutí započato s využíváním pozemků k účelu, pro který bylo toto rozhodnutí vydáno; vlastník lesa je povinen tyto skutečnosti oznámit orgánu státní správy lesů, který rozhodnutí vydal a který vyrozumí ostatní účastníky řízení (§ 16 odst. 5 písm. b/ lesního zákona).

Poučení o odvolání

Proti tomuto rozhodnutí lze podle § 81, § 82 a § 83 správního řádu podat odvolání do 15 dnů ode dne jeho oznámení ke Krajskému úřadu Moravskoslezského kraje se sídlem v Ostravě, podáním učiněným u Magistrátu města Frýdku-Místku, odboru životního prostředí a zemědělství, adresa pro doručování Palackého 115, 738 22 Frýdek-Místek (§ 86 odst. 1 správního řádu). Odvolání musí mít náležitosti podle § 37 odst. 2 správního řádu a musí obsahovat údaje o tom, proti kterému rozhodnutí směřuje, v jakém rozsahu ho napadá a v čem je spatřován rozpor s právními předpisy nebo nesprávnost rozhodnutí nebo řízení, jež mu předcházelo. Odvolání se podává s potřebným počtem stejnopisů tak, aby jeden stejnopis zůstal správnímu orgánu a aby každý účastník dostal jeden stejnopis. Nepodá-li účastník potřebný počet stejnopisů, vyhotoví je na jeho náklady Magistrát města Frýdku-Místku.




Ing. Jaroslav Gongol
vedoucí oddělení státní správy lesů,
myslivosti a ochrany přírody

RozdělovníkÚčastníci řízení:

LINEPLAN s.r.o., 28. října 2663/150, 702 00 Ostrava-Moravská Ostrava (v plné moci Povodí Odry, státní podnik) + **poštovní poukázka (5ks)**

Lesy České republiky, s.p., Přemyslova 1106/19, 500 08 Hradec Králové, z pověření zastoupené Ing. Tomášem Pekou, lesním správcem Lesní správy Frýdek-Místek, Morávka 557, 739 04 Pražmo

Libuše Ježíková, Baška 408, 739 01 Baška

Silvestr Žvak, Lískovecká 2506, 738 01 Frýdek-Místek

Ing. Karel Tvrdý, Fráni Šrámka 1957, 738 01 Frýdek-Místek

Mgr. Mária Tvrdá, Fráni Šrámka 1957, 738 01 Frýdek-Místek

Na vědomí: (po nabytí právní moci)

Celní úřad pro Moravskoslezský kraj, územní pracoviště ve Frýdku-Místku, Slezská 765, 738 01 Frýdek-Místek

MMFM – odbor ŽPaZ, odd. vodního hospodářství

Obec Horní Domaslavice

Obec Vojkovice

Obec Nošovice